



VECLUS, s.l.

Francesc Caballé i Reinald González. Gestió i documentació del patrimoni arquitectònic i arqueològic
C./Princesa, 57, 1 - 2. 08003 Barcelona
Telf/Fax: 933 196 551 e-mail: veclus@veclus.com
www.veclus.com

Memòria científica de la intervenció arqueològica preventiva realitzada a la finca núm. 45 del carrer Consolat de Mar i núm. 6 del carrer de Panses de Barcelona (174/04)



Barcelona, 17 de gener de 2005

Redacció

Daniel Sardà

Excavació arqueològica

Direcció de l'excavació:

Daniel Sardà

Auxiliars d'arqueologia:

Rumba Centre s.l.

Planimetria:

Daniel Sardà

Empresa:

Veclus s.l.

Per a qualsevol ús de les dades, imatges i dibuixos continguts en aquest informe caldrà citar-ne el seu origen i autoria



Índex

Contingut

Crèdits

Presentació	pàg. 1
Localització	pàg. 2
Notícies històriques.....	pàg. 5
Metodologia	pàg. 11
Descripció dels treballs realitzats	pàg. 13
Materilal arqueològic	pàg. 17
Conclusions	pàg. 18
Bibliografia.....	pàg. 19

Annexos

Apèndix I. Diagrames Harris i Fitxes d'unitats estratigràfiques

Apèndix II. Inventari del material arqueològic

Apèndix III. Documentació fotogràfica

Apèndix IV. Documentació planimètrica

Presentació

Els treballs arqueològics realitzats a la finca núm. 45 del carrer Consolat de Mar i núm 6 del carrer de Panses de la ciutat de Barcelona s'iniciaren el dia 23 d'Agost de 2004 i van finalitzar el dia 27 d'Agost d'enguany.

La localització del soterrani de la mateixa finca va motivar el desenvolupament de l'excavació arqueològica preventiva i, més concretament, la necessitat de rebaixar la seva cota de circulació per tal de poder aconseguir una nova alçada reguladora d'acord amb la normativa municipal. L'esmentada intervenció va ser demanada per l'empresa Rumba Centre S.L., com a promotora del nou projecte de rehabilitació que s'ha de realitzar en l'esmentat edifici.

En aquesta situació, l'objectiu de la intervenció va ser la localització dels nivells d'ús baixmedievals, coetanis de les parets mestres de l'esmentat soterrani tot rebaixant els estrats de terres aportades que els amortitzaven. Donat que un cop localitzats aquests nivells d'ús, l'alçada a la qual se situaven no era l'adequada, es va procedir al desmuntatge dels mateixos.

Per finalitzar, caldria fer esment que la intervenció arqueològica s'ha realitzat en una zona d'interès arqueològic i d'alt valor històric, atès que la zona on es troba la finca està relacionada amb la construcció de la Llotja de Barcelona a finals del segle XIV i amb la importància del paper comercial de Barcelona en els segles baixmedievals.

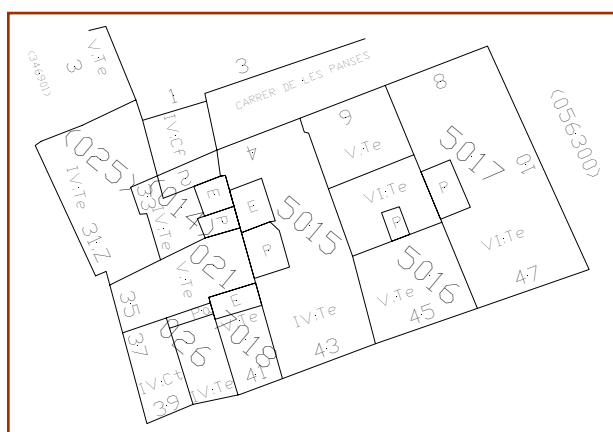
Context històric i localització

L'edifici situat al carrer Consolat de Mar, núm. 45 està situat al districte de Ciutat vella a la banda nord-est del barri de la Ribera.



Vista parcial del pla de la ciutat i de l'àmbit de Ciutat Vella, amb la indicació general de l'emplaçament de la finca núm. 45 del Carrer Consolat de Mar

L'esmentada propietat està situada en una parcel·la de planta trapezoïdal, que limita amb el carrer del Consolat de Mar a l'est i amb el carrer Panses a l'oest.



Detall del plànol parcel·lari de la zona, amb la indicació de l'emplaçament de l'edifici núm. 45 del Carrer Consolat de Mar

Cal emmarcar l'edifici que ens ocupa (C/ Consolat de Mar, 45 – C/ Panses

6), dins del creixement urbanístic que va desenvolupar la ciutat de Barcelona durant els segles XIV i XV. L'esmentat creixement fou degut a l'important paper polític, econòmic i cultural que va jugar la ciutat dins de l'espai geogràfic que conformà el Mediterrani.

Per tant, la ciutat va necessitar de certes estructures per regular tot aquest nou volum de comerç, generat pel dit creixement. Entre les més importants trobem: la Llotja (construïda a finals del segle XIV), la Casa del General. Finalment cal destacar la importància dels *pallois*. És a dir, magatzems de blat situats entre la Llotja i la Casa del General, dels quals sabem que, a partir del segle XV, el Consell de Cent de Barcelona en fa un ús continuat per tal de donar abast al municipi.

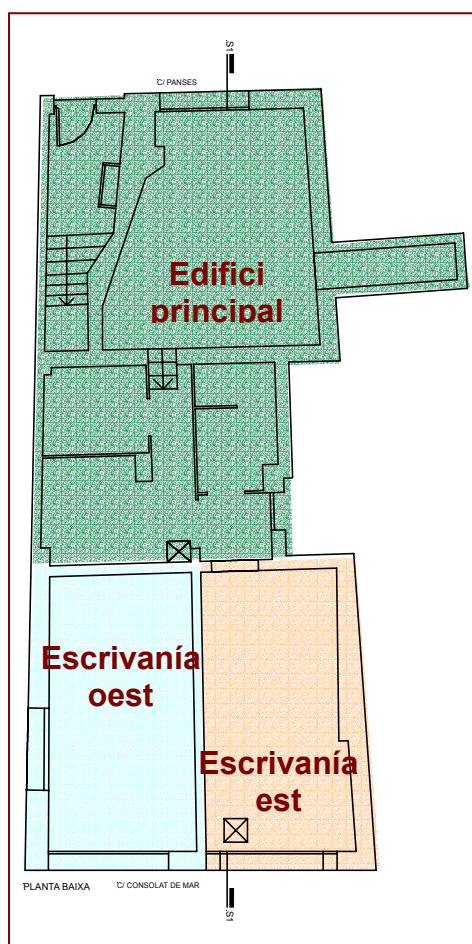
Estructura de la propietat de la finca

La recerca documental en torn de l'evolució històrica de l'edifici que ens ocupa, ha posat de relleu la coexistència -dins dels límits de la finca actual- de diferents nuclis de propietat que en el seu origen constituïren entitats independents d'ús, malgrat haver arribat als nostres dies integrats en un únic immoble. En base a les dades obtingudes podem diferenciar, en primer lloc, una casa o habitatge -que podem considerar com l'edifici principal- i que ocuparia la parcel·la en la seva pràctica totalitat, llevat de la planta baixa corresponent al cos més meridional de l'edifici actual. En segon lloc, resta fora de dubtes l'existència d'un local o botiga –identificada històricament com una *escrivania*- situada en la meitat oest del cos septentrional i dotada de celler, planta baixa i altell. Finalment, i a tenor de la informació que proporcionen les fonts notariales, semblaria versemblant suposar la presència, en la banda est del ja mencionat cos sud, d'un segon establiment de característiques similars a l'anterior.

Tanmateix, no ha estat possible recuperar referències explícites sobre

cadascun dels nuclis de propietat diferenciats. Pel que fa a l'edifici principal, les antigues escriptures existents en el Registre de la Propietat justifiquen la propietat de l'immoble fent al·lusió únicament a la legitimitat i antiguitat dels títols dels seus possessors; aquest fet ha impossibilitat la localització d'escriptures notariales a través de les quals reconstruir la línia evolutiva de la propietat de la casa des dels seus orígens; aquesta manca de dades afecta també a la botiga o establiment que ocupava la banda est del cos meridional, agregat a l'edifici actual entre els anys 1716 i 1723.

Únicament l'estudi documental de la mencionada escrivania que ocupava el costat oest de la planta baixa del cos meridional –i que va mantenir-se independent fins a dades molt recents- ha proporcionat dades prou significatives com per a establir, de manera pormenoritzada, la seva evolució històrica. Afortunadament, la documentació recuperada també ha permès definir, a grans trets, els canvis experimentats per la propietat de l'edifici principal i del local existent en la banda est. Així, doncs, en les fonts escrites els límits nord i est de l'escrivania coincideixen amb la propietat de l'edifici principal i de la botiga oriental respectivament; en conseqüència, una lectura detallada de les seves afrontacions, permet identificar la successió de propietaris que van ocupar els altres espais que integren la finca al llarg del temps.



Planta baixa de l'edifici en la que s'indiquen els diferents àmbits d'ús identificats; cal remarcar, però, que en els pisos superiors tota la superfície correspon a l'anomenat edifici principal

Notícies històriques

Aquest punt de la memòria és només una visió global de l'evolució històrica de la finca, en la qual queda inserit el soterrani pertanyent a la mateixa. Per tant, farem referència a les plantes superiors de l'edifici, així com a les successives reformes i canvis de propietat del mateix.

La recerca documental efectuada sobre els orígens històrics de la finca objecte d'estudi, ha proporcionat un notable volum de dades sobre l'existència i evolució d'un petit local que ocupava la banda occidental de l'edifici. Aquest espai havia constituït -des de temps immemorials i pràcticament fins als nostres dies- una entitat d'ús independent de la resta de l'immoble. Tal i com s'ha indicat en altres apartats d'aquest treball, la funció d'aquest local com a escrivania – probablement vinculada a les activitats desenvolupades en torn de la Llotja de Mar de la ciutat- resta ben palesa en les fonts escrites consultades. En aquest sentit, convé recordar que durant dos segles, (concretament entre els anys 1520 i 1723) el local va ser propietat exclusivament de notaris públics, fet que dóna pes a la hipòtesi que aquest petit espai hagués constituït una mena d'oficina, destinada a signar contractes mercantils i altra mena de documents de caire comercial, que obrien als antics porxos després coneguts també com a Voltes dels Encants. La primera referència històrica sobre l'existència de la mencionada escrivania data de l'any 1520, moment en què Elisabet, vídua d'Antoni Gerard Marcuny i els marmessors testamentaris del seu difunt marit, van vendre el local al notari Andrea Miquel Mir. Coneixem aquesta dada per documents posteriors a aquest moment, ja que el protocol notarial que recollia aquesta venda no s'ha conservat.

Tanmateix, la recerca arxivística realitzada ha permès reconstruir la possessió de l'escrivania per part dels Mir, una important nissaga de notaris

barcelonins. Així, doncs, l'any 1541 a la mort del mencionat Andrea Miquel Mir, el local va passar a ser propietat dels seus dos fills, ambdós igualment notaris. Destaca especialment la figura de Joan Esteve Mir, qui l'any 1599 apareix en les fonts oficials de l'època (*Rúbriques de Brúniquer, pàg. 297*) com a responsable de l'Ofici d'Ajudant del Racional Mercader de la ciutat. Ell mateix figura com a escrivà redactor del cinquè volum del *Llibre de les Solemnitats* del govern municipal, funció que també depenia de l'escrivania del Racional.

El 5 d'octubre de 1560, el propi Joan Esteve Mir va fer donació de l'escrivania al seu germà Andrea Miquel Mir. L'estat de conservació de l'escriptura de donació no permet llegir la ubicació exacta de l'edifici, però s'especifica l'existència d'un domini del monestir de Sant Pere de les Puelles, sense concretar el cens que s'ha de pagar.

Ja en la segona dècada del segle XVII, Jerònima Mir, vídua i hereva del rellevant Joan Esteve Mir, va establir l'escrivania al notari Jeroni Llentisclà, a canvi d'un cens anual de 23 lliures. L'objecte de l'establiment es descriu textualment així:

“tot aquell obrador, botiga o escrivania, des de terra fins al primer sostre, amb celler i amb les seves taules, puntals i envans [...] situat a prop del mar, al costat de la llotja dels mercaders”

En aquesta data l'escrivania es trobava sota el domini i alou de l'obtentor del benefici fundat a l'altar del Cos de Crist de l'església de Santa Maria del Mar per Valença, esposa de Guillem Esteve, mercader, a cens de 4 lliures i 4 sous anuals. El document descriu de manera pormenoritzada les altres càrregues censals que gravaven la propietat, totes elles derivades de diverses senyories mitjanes i censals mortuoris.

A la seva mort Jerònima Mir va designar successor a l'administrador del Convent de Jesús, de nom Vicenç Castelló, amb la condició que els seus béns es transformessin en diners -mitjançant la seva venda en encant públic- i s'invertissin en medicines i materials per a la farmàcia del dit convent. L'any 1618 Caterina Llentisclà va adquirir per 100 lliures el cens que s'havia imposat amb la compra de l'any 1612.

No podem precisar el període exacte en què l'escrivania va romandre en mans dels Llentisclà; sabem, però que en alguna data indeterminada -entre l'any 1618 i el 1659- el local va ser adquirit pel notari Josep Mora qui, el 28 d'octubre d'aquest darrer any, va efectuar donació del mateix a favor de Jaume Sayós, igualment notari, a canvi de 200 lliures. Segons l'escriptura, el propi Sayós ja tenia llogat el local amb anterioritat i en feia ús.

La propietat dels Sayós es va perllongar en el temps fins al primer quart del segle XVIII, tot i que les fonts documentals permeten suposar que, durant aquest període, l'espai va perdre la funció d'escrivania per a esdevenir una simple botiga. Segons el *Cadastre* municipal de l'any 1716 el local era propietat de Gaspar Sayós i es descriu amb els termes següents:

[...] Una casa pròpia de Gaspar Sayós, notari, habitada a títol de lloguer per Jaume Geltrú, sastre, consisteix son paviment ab una entrada y sostret. La qual afronta a solixent ab honor de Catharina Rubert, a migdia ab las Barras de la Llotja, a ponent ab honor de Pere Pau Mascaró y a tremontana ab honor de Catharina Rubert. Estimació de la propietat 350 lliures y el lloguer 33 lliures, 12 sous [...].

Gaspar Sayós va mantenir la propietat de l'edifici fins a l'any 1723, data en què va establir la botiga per 100 lliures a Jaume Jalpí, d'ofici sargidor; segons l'escriptura el nou adquiridor ja habitava l'edifici, car el posseïa mitjançant un contracte de lloguer verbal.

Set anys després Mariana Jalpí, filla i hereva del mencionat Jaume Jalpí va transferir novament l'*obrador* o *botiga*, a canvi d'una entrada de 150 lliures i d'un cens anual de 50 lliures; en aquesta ocasió el propietari va passar a ser Pere Pau Oliver.

La família Oliver va ostentar la propietat de la botiga fins a finals del segle XVIII i durant la seva possessió s'ha documentat la realització de reformes en l'immoble. Així, el 10 d'agost de 1773 Jerònim Oliver va adreçar-se a les autoritats municipals tot declarant-se:

“poseedor de una casa sita en las Voltas dels Encants y estando dos de los quartos de dicha casa arruinados se sirva de conceder la correspondiente licencia para desacerlos y el permiso de poner en ellos los balcones correspondientes a cuyo fin se deposita la cantidad de 10 ardites”.

El fet que l'expedient d'obra no inclogui cap documentació gràfica referent a la reforma proposada no permet conèixer els detalls de la seva execució.

L'any 1799 Gai Oliver va establir la botiga al sastre Francesc Bòlvena, tot fixant un cens anual de 76 lliures i 12 sous, així com una entrada força elevada de 1.850 lliures; el protocol descriu l'immoble com *“tota aquella casa petita que sols consisteix en una botiga, sostret y soterrani [...] situada davant la Real Llotja del Mar [...] que en lo establiment avall calendat se anomena obrador o escrivania”* (vegeu document 14). Ja en la segona dècada del segle XIX, concretament el 15 de juliol de 1816, Josep Bòlvena –fill de l'anterior possessor- va retornar la botiga als Oliver, tot satisfent la quantitat de 100 lliures catalanes.

Finalment, l'any 1824 la mateixa Maria Oliver i el seu fill Francesc, van vendre a Cristina Carreras la botiga que *“antiguament era un obrador o Escribania”* pel preu de 1.532 lliures i 16 sous. El motiu que justificà la venda fou que *“son del tot precisas y necessarias la construcció de algunas obras y reparos*

en la infra casa que no poden los otorgantes costejar”.

D'ençà d'aquesta data, i fins ben avançant el segle XX, el local que ocupa la banda occidental de la finca núm. 45 del carrer de Consolat, romandrà en mans de la família Carreras-Xuriach, segons consta en les antigues escriptures del Registre de la Propietat. En l'actualitat, tal i com s'explica en el capítol dedicat a l'estudi arquitectònic, la històrica escrivania apareix totalment integrada en el conjunt de la finca, ja que els elements estructurals que la definien com a una entitat independent han estat recentment eliminats.

Les fonts escrites consultades permeten deduir, malgrat la manca de referències directes, l'existència d'una segona escrivania localitzada en la banda oriental del cos sud de l'edifici. Aquest petit local constituïria una mena d'*obrador* o despatx de reduïdes dimensions, la funció del qual seria en tot similar a la ja descrita anteriorment. Tal i com explicarem a continuació, també es constata una plena coincidència pel que fa al període cronològic durant el qual aquest establiment va ser ocupat amb funcions notariales o d'escrivania mercantil i comercial.

Novament ha calgut recórrer a l'anàlisi de les afrontacions de l'escrivania occidental per tal d'obtenir notícies sobre aquest segon obrador i la seva evolució històrica. La primera referència s'ha recuperat a través d'un document de l'any 1612 en el que aquesta petita dependència –que limita per la banda est amb l'escrivania de Jerònima Mir- figura com a propietat de Joana, vídua de Joan Urgellés.

Sis anys més tard, concretament el 3 d'octubre de 1618, el local apareix sota la titularitat d'Elisabet Torres; tanmateix, no ha estat possible determinar com es va produir aquest canvi de possessió.

L'única referència documental directa que ha proporcionat la recerca documental, procedeix del cadastre municipal realitzat l'any 1716, que aporta la següent descripció de l'establiment:

[...] Una escrivania de Emmanuel Rosell, notari, la qual afronta a solixent ab honor de Geronim Alsina, botiguer, a migdia ab les Barras de la Llotja, a ponent i tremontana ab honor de Catharina Rubert. S'estima la propietat en 300 lliures y el lloguer 29 ll, 2 sous. [...]

Els buits documentals existents impedeixen reconstruir l'evolució de la seva propietat durant els cent anys que separen les referències escrites anteriorment exposades. No obstant això, podem determinar que el local no va trigar gaire a perdre la seva funció com a escrivania, tal i com havia succeït amb el seu homòleg de la banda occidental.

A finals del primer quart del segle XVIII l'obrador apareix en la documentació definitivament incorporat a l'edifici principal, en aquells moments propietat de Pere Rubert, el qual degué adquirir-ho en una data indeterminada entre els anys 1716 i 1723. Probablement l'annexió d'aquesta dependència a l'edifici principal no va suposar un gran canvi estructural, donat que els elements constructius que la definien devien presentar escassa entitat física. En qualsevol cas, a partir d'aquesta data la finca objecte d'estudi mostrarà una fesomia parcel·laria força propera a l'actual.

Metodologia

La intervenció arqueològica s'ha realitzat aplicant el mètode de registre estratigràfic i d'excavació en extensió definit per E. Harris, que permet la identificació i ordenació seqüencial de totes les accions que han intervingut en la formació del jaciment arqueològic documentades durant el procés d'excavació, tant si són d'origen antròpic, biològic i/o geològic. Aquest mètode permet registrar tant les accions que poden identificar-se a través de les seves restes materials (*elements i estrats*) com aquelles que no es tradueixen en evidències físiques (*interestrats*). Cadascuna de les accions documentades s'ha identificat com una *unitat estratigràfica*, a la qual s'ha assignat un número d'*UE*, registrant la informació referent a la mateixa en una fitxa d'unitat estratigràfica. Paral·lelament s'ha portat a terme el registre gràfic de cadascuna de les unitats identificades, a través de fotografies amb banderoles per tal de facilitar la representació visual de l'escala real dels elements fotografiats. De la mateixa manera s'ha actualitzat la planta general de l'àrea d'intervenció arqueològica, per tal de representar en ella les estructures identificades.

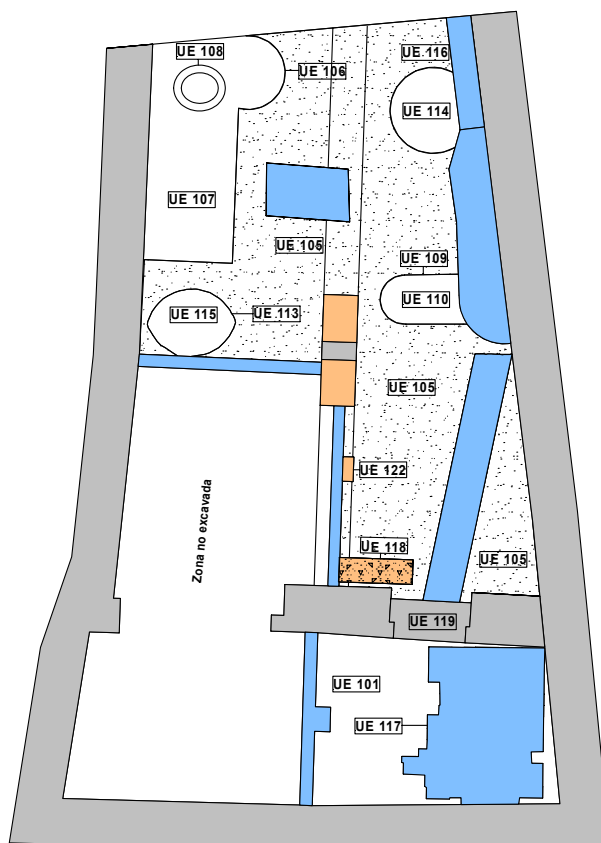
D'altra banda, pel que fa al procés d'excavació pròpiament dit, s'ha realitzat amb la col·laboració d'auxiliars d'arqueologia facilitats per la promotora de l'obra: Rumba Centre s.l. degut a què les dimensions de l'espai a excavar així ho demanaven.

En referència al tractament del material arqueològic recuperat, les peces han estat netejades, siglades, inventariades, i dibuixades, prèviament a la realització del seu estudi. La sigla utilitzada per a identificar el material és 174/04+nº U.E.+nº de la peça.

Finalment esmentar que la cota zero de la intervenció, a la qual fan referència totes les mesures de profunditat donades, es troba a 3 metres per sobre del nivell del mar.

Descripció dels treballs realitzats

El soterrani de la finca núm. 45 del carrer Consolat de Mar i núm. 6 del carrer de Panses de Barcelona de forma trapezoïdal, es va començar a excavar per la banda nord-oest, tot rebaixant el nivell superficial (**UE 101**). Es tractava d'un estrat d'amortització dels nivells d'ús dels segles XIX-XX, que s'estenia per tota l'extensió del soterrani i estava compost de terra negra amb restes de material constructiu com per exemple: maons, teules, restes de morter de calç, etc.; així com de ceràmica.



Planta General del soterrani de l'edifici C/ Consolat de Mar, núm.45 i de Panses

Un cop eliminada la **UE 101** es van localitzar les següents unitats estratigràfiques:

- Al nord del soterrani es va identificar el tapiat **UE 103**, que s'orientava en direcció est-oest. Realitzat amb maó massís (31x15x3 cm.) i morter de calç argilosa de color taronja, corresponent a cronologies que oscil·larien entre finals del segle XVII i principis del segle XVIII.
- A la banda est, va ser localitzat el pou/dipòsit **UE 104** fet amb pedra desbastada i morter de calç corresponent al segle XIX. El trobem

amortitzat per **UE 112**.

- A la zona nord-oest es va localitzar el retall **UE 106** que tallava **UE 102** alhora que era reblert per **UE 107**, el qual estava format per sorra de platja de color marró fosc.
- A la banda sud del soterrani va ser identificat el paviment de rajoles (33x16 cm.) en espigat **UE 117**, el qual només es conserva parcialment. Tot i així, en aquesta zona del soterrani no es va continuar l'excavació degut ja que el paviment localitzat no correspon a la cronologia buscada per tipologia, però, sí que s'hi correspon per relacions estratigràfiques.
- Al nord-oest del marxapeu **UE 119** va ser localitzat el mur **UE 118**, realitzat amb pedra i maó massís lligats amb morter de calç de color taronja, i orientat direcció est-oest. Per tipologia caldria situar-lo en cronologies de finals del segle XVII i principis del segle XVIII.
- També es va localitzar al nord de **UE 117** el marxapeu **UE 119** de pedra i corresponent a la fase d'ocupació baixmedieval del soterrani, ja que el trobem relacionat amb les parets de la mateixa època que conformarien el pas d'entrada al soterrani primigeni.
- Finalment va ser localitzat el pilaret **UE 122** fet de maó massís lligat amb morter de calç argilosa, corresponent a cronologies contemporànies al mur **UE 118**, i situat al nord del mateix.

A totes aquestes unitats estratigràfiques se'ls hi adossava el farciment **UE 102**, estrat d'amortització corresponent a la fase d'ocupació de finals del segle XVII i principis del segle XVIII. Aquest estava format per terra de color marró/groc, restes de ceràmica i de material constructiu (maons, teules, restes de morter de calç, etc.).

Seguidament es va procedir a la documentació gràfica i planimètrica de les esmentades estructures i estrats, i posteriorment s'eliminaren els farciments **UE**

102 i UE 107, localitzant les següents unitats estratigràfiques. A sota de **UE 107**:

- Va ser localitzat el recipient de ceràmica vidrada de color verd **UE 108**, el qual estava amortitzat pel farciment **UE 111** compost per sorra de platja de color marró fosc.

I, a sota **UE 102**:

- Al nord del marxapeu **UE 119** i, estenent-se per la resta de la zona excavada del soterrani, va ser localitzat el paviment continu **UE 105** fet de morter de calç de 4 cm. de gruix, el qual funciona com a nivell d'ús corresponent a la fase baixmedieval (s. XIV).
- Tallant **UE 105** van ser localitzats una sèrie de retalls corresponents a una fase d'ocupació posterior a la fase d'origen (s. XIV) però, per relacions estratigràfiques anterior a les reformes dutes a terme en el soterrani a finals del s. XVII i principis del s. XVIII. Aquests retalls són: **UE 109** de forma ovalada, situat a l'est del retall **UE 106** i reblert per **UE 110**, estrat de sorra de platja de color marró fosc; **UE 113** de forma circular, situat al sud del retall **UE 106** i reblert també per **UE 115**, estrat de sorra de platja de color marró fosc; **UE 114** de forma circular al sud del tapiat **UE 103** i reblert per **UE 116**, estrat de sorra de platja de color marró fosc.

Finalment vam acabar de rebaixar, alhora que eliminàvem **UE 102**, un petit tros, al nord del marxapeu **UE 119**, del primer nivell **UE 101**, a sota del qual vam localitzar la claveguera **UE 120** feta de maó massís (32x16x4 cm.) lligat amb morter de calç i que feia 3.17 m. de llargada per 0.45 m. d'ample. La trobem amortitzada pel farciment **UE 121**, estrat de sorra de platja de color marró/gris.

DESMUNTATGE D'ESTRUCTURES

Després d'haver finalitzat l'excavació i, per tant, d'haver arribat a la cota demanada, es va procedir al desmuntatge de les estructures següents:

- **UE 105**, paviment continu corresponent a la fase d'ocupació del segle XIV.
- **UE 118**, mur de morter de calç argilosa corresponent a la fase de reformes que pateix el soterrani, corresponent a finals del segle XVII i finals del segle XVIII.
- **UE 120**, claveguera del segle XIX.

Aquest desmuntatge, va ser sol·licitat per tal de guanyar una nova alçada reguladora, d'acord amb el projecte de rehabilitació de l'edifici.

Material arqueològic

Respecte al material moble cal destacar la poca quantitat de ceràmica que s'ha pogut recollir, ja que la gran majoria dels estrats localitzats corresponien a farciments compostos per gran quantitat de runa (fragments de material constructiu: maó massís, morter de calç, revestiment, teules etc.). Aquests nivells es corresponen bàsicament, als nivells d'amortització aportats durant les diferents fases de l'evolució històrica de l'edifici.

Pel que fa al material recuperat s'hauria d'assenyalar que majoritàriament es localitza als dos nivells d'amortització (UE 101 i 102). La cronologia d'aquests fragments ens aporten una petita representació que abarcaria una franja cronològica que va des de finals del segle XVII fins al segle XX, en la que destaquen sobretot fragments de ceràmica blava catalana (segle XVII).

Per últim, caldria indicar que no s'ha trobat cap material que es pugui relacionar directament amb la fase baixmedieval de l'edifici, deixant de banda els elements estructurals ja existents en el soterrani i datats en aquesta època.

Conclusions

Fase contemporània. Segles XIX-XX

Fase caracteritzada per la localització de diverses estructures d'anivellament, amortització, emmagatzematge i canalització d'aigua, totes elles probablement relacionades amb les reformes realitzades a l'edifici durant el s.XIX. Podem incloure el farciment de terres **UE 101**, el dipòsit **UE 104**, el recipient de ceràmica **UE 108** directament relacionat amb l'acció negativa **UE 106**, el paviment de rajoles en espigat **UE 117** que podria reaprofitar la cota de circulació originària del s. XIV, i la claveguera **UE 120**.

Fase moderna. Segles XVII-XVIII

Durant aquesta etapa trobem nivell d'amortització, així com també diversos elements estructurals. Per tant, cal incloure dins d'aquesta etapa, el farciment **UE 102**, que amortitza la fase baixmedieval, el tapiat **UE 103**, les accions negatives **UE 109**, **UE 113**, i **UE 114**, el vessament d'un mur **UE 118**, i el pilaret **UE 122** relacionats amb elements estructurals de l'edifici corresponent a la fase moderna (ss.XVII-XVIII).

Fase baixmedieval. Segle XIV

En aquesta fase, trobem estructures de l'època d'ocupació inicial, originàries de l'immoble, i relacionades amb els elements estructurals del soterrani de l'edifici (arcs, parets mestres i mitja volta). En aquesta fase incloem el paviment continu de morter de calç **UE 105**, i el marxapeu **UE 119**.

Bibliografia

. Arqueologia i metodologia

- HARRIS, E.C. (1991) *Principios de estratigrafía arqueológica*. Ed. Crítica, Barcelona.
- RENFREW, C.; BAHN, P. (1993) *Arqueología. Teorías, Métodos y Prácticas*. Ed. Akal, Madrid.
- ROSKAMS, S. (2003) *Teoría y práctica de la excavación*. Editorial Crítica, Barcelona.

. Context històric

- CARRERAS CANDI, F. (1915?) *Geografía general de Catalunya. La ciudad de Barcelona*. Alberto Martín, Barcelona.
- DURAN I SANPERE, A. (1973) *Barcelona i la seva història*. v.I Editorial Curial, Documents de cultura, Barcelona.
- VV.AA. (1999) *Els barris de Barcelona. Ciutat Vella i L'Eixample*. v. I Ajuntament de Barcelona i Enciclopèdia Catalana, Barcelona.
- VV.AA. (1992) *Història de Barcelona. Barcelona dins de la Catalunya moderna (ss.XVI-XVII)* v.4. Ajuntament de Barcelona i Enciclopèdia Catalana, Barcelona.
- VV.AA. (1993) *Història de Barcelona. El desplaçament de la ciutat manufacturera (1714-1833)* v.5. Ajuntament de Barcelona i Enciclopèdia

Catalana, Barcelona.

. Diccionaris

- AA.VV. (1994) *Diccionari visual de la construcció*. Generalitat de Catalunya, Departament de Política Territorial i Obres Públiques, Barcelona.
- FULLANA, M. (1999) *Diccionari de l'art i dels oficis de la construcció*. Els treballs i els dies núm. 11. Editorial Moll, Mallorca.

. Material arqueològic

- AA.VV. (1999) *Ceràmica española*. Summa Artis. Historia general del arte. V.XLII. Espasa Calpe, Madrid.
- AA.VV. (1994) *Del rebost a la taula. Cuina i menjar a la Barcelona gòtica*. MHC/Ajuntament de Barcelona, Barcelona.
- LLORENS, J. (ç) *Ceràmica catalana de reflex metàl·lic, segles XVI-XVII*. Ed. F.Llorens, S.A., Barcelona.
- TELESE COMPTE, A. (1991) *La vaixel·la blava catalana del 1570 a 1670*. Carrera edició, S.L., Barcelona.

APÈNDIX I:

FITXES D'UNITATS ESTRATIGRÀFIQUES I HARRIS

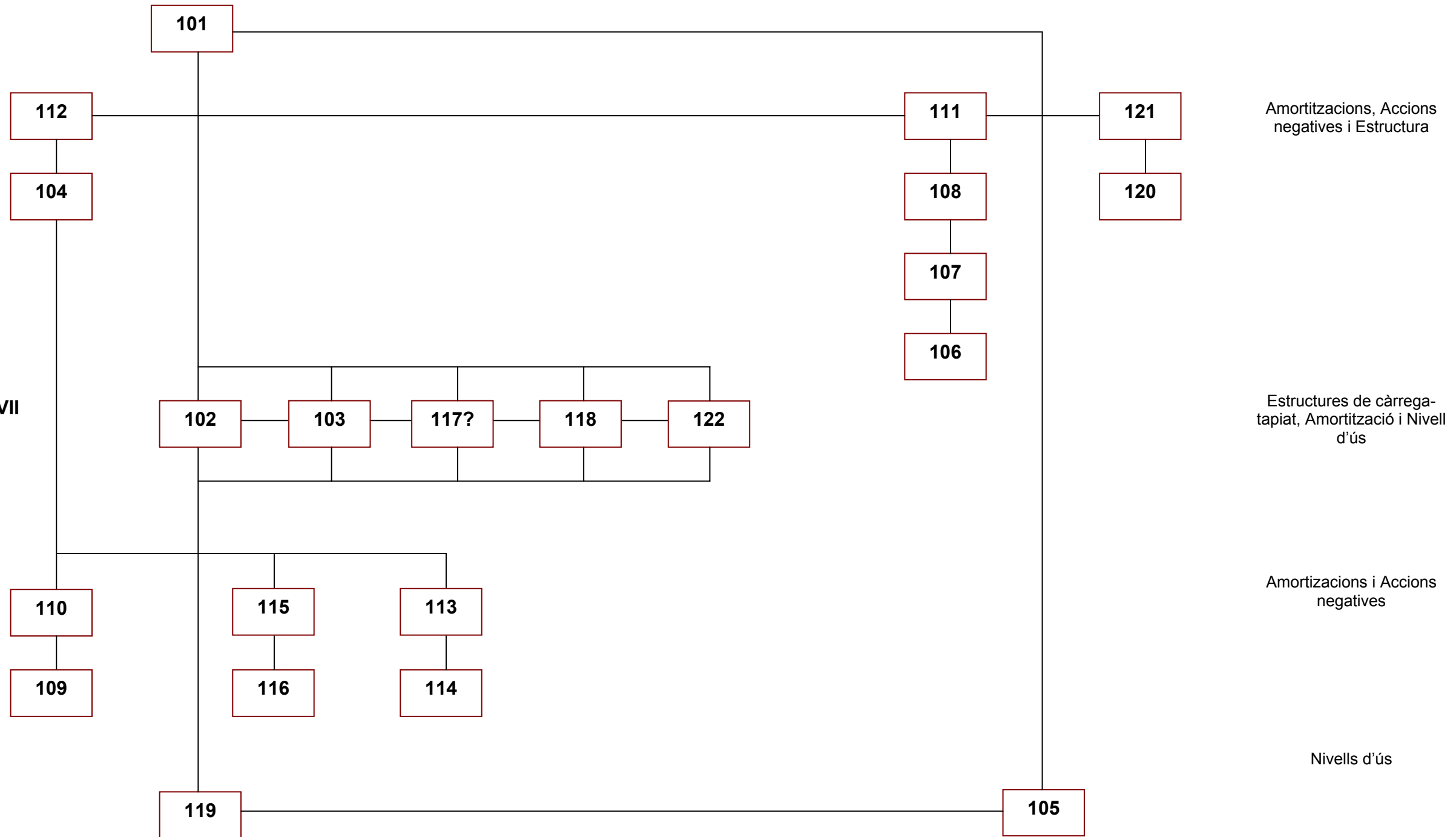
Harris




Fase I: s. XIX

**Fase II: Final s. XVII
Principi s.XVIII**




Fase III

Fase IV: s.XIV



FITXA D'UNITATS ESTRATIGRÀFIQUES				U.E.: 101   			
INTERVENCIÓ: C/Consolat de Mar, 45 – C/Panses, 6				CODI: 174/04			
Sector: 100		Zona:		Cala:		Àmbit:	
Definició: Farciment		Criteris de diferenciació: Superficial		Color: negre		Mínima: 0.63/0.94	
Superfície: Rugosa		Fiabilitat estratigràfica: Bona		Consistència: Flonja		Màxima: 0.99/1.23	
COMPONENTS		SEQÜÈNCIA FÍSICA		CROQUIS UBICACIÓ/ EXTENSIÓ		SEQ. ESTRATIGRÀFICA	
Geològics		Igual a:				+ + + +	
		En contacte amb:					
		Se li adossa:					
		S'adossa a:					
Orgànics Fusta		Cobert per:				+ + + +	
		Cobreix: 102, 103, 104, 106, 107 117*					
		Tallat per:					
Artificials Ferro i ceràmica		Talla:				+ + + +	
		Reomplert per:					
		Reomple:					
Descripció: Estrat de terra negra i runa amb restes de fusta, material constructiu (maó massís, teules, etc.) , ferro i ceràmica, que s'estén per tota la superfície del soterrani.				Data d'actuació: 23-25/08/04		Fitxa revisada per:	
Estat de conservació: Regular				Responsable: Daniel Sardà i Muñoz		Compr. de documentació: Fitxa <input type="checkbox"/> Dibuix <input type="checkbox"/> Foto <input type="checkbox"/>	


Procés d'excavació Els treballs arqueològics en el soterrani van començar amb l'aixecament de l'estrat superficial.		Data inici: 23/08/04 Data fi: 25/08/04
Interpretació: Estrat de farciment corresponent a l'última fase d'ocupació del soterrani utilitzat com a magatzem de l'establiment contigu a l'edifici.		
Materials representatius: Ceràmica, ferro	Referència materials: Fulls d'inventari núm.:	
Elements i criteris de datació: Material contemporani i relació estratigràfica	Cronologia: s. XX	
Observacions: *118, 119, 120, 121, 122		
ARXIU		
Plantes	seccions-alçats	Fotografia
núm.:	núm.:	Diapositives: B/ N: Color:

FITXA D'UNITATS ESTRATIGRÀFIQUES				U.E.:102   		
INTERVENCIÓ: C/Consolat de Mar, 45 – C/Panses,6			CODI: 174/04			
Sector: 100	Zona:	Cala:	Àmbit:	Cotes		
Definició: Farciment/fonamentació	Críteris de diferenciació: Color i relació estratigràfica	Color: Marró/groc		Mínima: 1.09/1.23		
Superfície: Rugosa	Fiabilitat estratigràfica: Bona	Consistència: Flonja		Màxima: 1.29/1.33		
COMPONENTS	SEQÜÈNCIA FÍSICA	CROQUIS UBICACIÓ/ EXTENSIÓ	SEQ. ESTRATIGRÀFICA			
Geològics	Igual a:		+	+	+	+
	En contacte amb: 118, 119					
	Se li adossa:					
	S'adossa a: 103, 104					
Orgànics Fauna	Cobert per: 101		+	+	+	+
	Cobreix: 105, 109, 110, 113, 114, 115, 116					
	Tallat per:					
Artificials Material constructiu (maó, teula, restes de morter de calç) i ceràmica	Talla: 106, 107		+	+	+	+
	Reomplert per:					
	Reomple:					
Descripció: Estrat de terra de color marró-groc, amb restes de material constructiu i ceràmica, que s'estén per tota la banda nord-oest,est i sud-est del soterrani.			Data d'actuació: 25-26/08/04		Fitxa revisada per:	
Estat de conservació: Regular			Responsable: Danie Sardà i Muñoz		Compr. de documentació: Fitxa <input type="checkbox"/> Dibuix <input type="checkbox"/> Foto <input type="checkbox"/>	




Procés d'excavació Després eliminar el nivell superficial (UE 101) es va localitzar aquest farciment (UE 102) per tota la superfície afectada per la intervenció arqueològica, excepte la zona nord-est del soterrani.		Data inici: 25/08/04 Data fi: 26/08/04
Interpretació: Nivell de terra aportat que amortitza el nivell d'ús UE 105 i que anivella la superfície per tal de poder fonamentar estructures de reformes amb cronologies posteriors a la del nivell d'ús (UE 105)		
Materials representatius: Ceràmica i material constructiu (maó, restes de morter de calç, i teula)	Referència materials: Fulls d'inventari núm.:	
Elements i criteris de datació: Ceràmica i relacions estratigràfiques	Cronologia: Final s.XVII, principis s.XVIII	
Observacions:		
ARXIU		
Plantes	seccions-alçats	Fotografia
núm.:	núm.:	Diapositives: B/ N: Color:

<i>FITXA D'UNITATS ESTRATIGRÀFIQUES</i>				<i>U.E.:103</i>			
INTERVENCIÓ: C/Consolat de Mar, 45 – C/Panses,6				CODI: 174/04			
Sector: 100	Zona:	Cala:	Àmbit:	Cotes			
Definició: Tapiat	Criteris de diferenciació: Estructura		Color:	Mínima: 1.23			
Superfície:	Fiabilitat estratigràfica: Bona		Consistència:	Màxima: 1.29			
COMPONENTS	SEQÜÈNCIA FÍSICA	CROQUIS UBICACIÓ/ EXTENSIÓ		SEQ. ESTRATIGRÀFICA			
Geològics	Igual a:			+	+	+	+
	En contacte amb:						
	Se li adossa: 102						
	S'adossa a:						
Orgànics	Cobert per: 101			+	+	+	+
	Cobreix:						
	Tallat per:						
Artificials Material constructiu: maó massís (31x15x3 cm.) i morter de calç argilós de color taronja	Talla:			+	+	+	+
	Reomplert per:						
	Reomple:						
Descripció: Estructura realitzada amb maó massís (31x15x3 cm.) i morter de calç argilós de color taronja. Situat a la zona nord del soterrani.			Data d'actuació: 25-26/08/04		Fitxa revisada per:		
Estat de conservació: Regular			Responsable: Danie Sardà i Muñoz		Compr. de documentació: Fitxa <input type="checkbox"/> Dibuix <input type="checkbox"/> Foto <input type="checkbox"/>		




Procés d'excavació Després eliminar el nivell superficial (UE 101) es va localitzar aquesta estructura (UE 103) situada a la zona oest del soterrani.		Data inici: 25/08/04 Data fi: 26/08/04
Interpretació: Possible tapiat relacionat amb la reforma del s.XVII		
Materials representatius: Material constructiu (maó massís, morter de calç argilòs de color taronja)	Referencia materials: Fulls d'inventari núm.:	
Elements i criteris de datació: Relació estratigràfica	Cronologia: Final s.XVII, principis s.XVIII	
Observacions:		
ARXIU		
Plantes	seccions-alçats	Fotografia
núm.:	núm.:	Diapositives: B/ N: Color:

FITXA D'UNITATS ESTRATIGRÀFIQUES				U.E.:104			
INTERVENCIÓ: C/Consolat de Mar, 45 – C/Panses,6				CODI: 174/04			
Sector: 100	Zona:	Cala:	Àmbit:	Cotes			
Definició: Dipòsit/pou	Críteris de diferenciació: Estructura		Color:	Mínima: 1.15			
Superfície:	Fiabilitat estratigràfica: Bona		Consistència:	Màxima: 1.23			
COMPONENTS	SEQÜÈNCIA FÍSICA	CROQUIS UBICACIÓ/ EXTENSIÓ		SEQ. ESTRATIGRÀFICA			
Geològics	Igual a:			+	+	+	+
	En contacte amb:						
	Se li adossa: 102						
	S'adossa a:						
Orgànics	Cobert per: 101			+	+	+	+
	Cobreix:						
	Tallat per:						
Artificials Material constructiu: pedra desbastada i morter de calç	Talla:			+	+	+	+
	Reomplert per:						
	Reomple:						
Descripció: Estructura realitzada amb pedra desbastada i morter de calç. Situat a la zona nord-est del soterrani.			Data d'actuació: 27/08/04	Fitxa revisada per:			
Estat de conservació: Regular			Responsable: Danie Sardà i Muñoz	Compr. de documentació: Fitxa <input type="checkbox"/> Dibuix <input type="checkbox"/> Foto <input type="checkbox"/>			




Procés d'excavació Després eliminar el nivell superficial (UE 101) es va localitzar aquesta estructura (UE 104) situada a la zona nord-oest del soterrani.		Data inici: 24/08/04 Data fi: 27/08/04
Interpretació: Dipòsit/pou per a la recollida d'aigües residuals		
Materials representatius: Material constructiu (pedra desbastada i morter de calç)	Referencia materials: Fulls d'inventari núm.:	
Elements i criteris de datació: Relació estratigràfica i material constructiu	Cronologia: s. XIX	
Observacions:		
ARXIU		
Plantes	seccions-alçats	Fotografia
núm.:	núm.:	Diapositives: B/ N: Color:

FITXA D'UNITATS ESTRATIGRÀFIQUES				U.E.:105   					
INTERVENCIÓ: C/Consolat de Mar, 45 – C/Panses,6			CODI: 174/04						
Sector: 100	Zona:	Cala:	Àmbit:		Cotes				
Definició: Paviment	Criteris de diferenciació: Estructura		Color: marró clar		Mínima: 1.29/1.32				
Superfície: llisa	Fiabilitat estratigràfica: Bona		Consistència: compacta		Màxima: 1.33/1.36				
COMPONENTS	SEQÜÈNCIA FÍSICA	CROQUIS UBICACIÓ/ EXTENSIÓ		SEQ. ESTRATIGRÀFICA					
Geològics	Igual a:			+	+				
	En contacte amb:					+	+		
	Se li adossa:							+	+
	S'adossa a:								
Orgànics	Cobert per: 102	+	+						
	Cobreix:			+	+				
	Tallat per: 106, 109, 113, 114, 120					+	+		
Artificials Material constructiu: morter de calç	Talla:	+	+						
	Reomplert per:			+	+				
	Reomple:					+	+		
Descripció: Estructura realitzada amb morter de calç, de 4 cm. de gruix i que s'estén per tota la banda nord-oest,est i sud-est del soterrani.		Data d'actuació: /09/04	Fitxa revisada per:						
Estat de conservació: Regular		Responsable: Danie Sardà i Muñoz	Compr. de documentació: Fitxa <input type="checkbox"/> Dibuix <input type="checkbox"/> Foto <input type="checkbox"/>						




Procés d'excavació Després eliminar el nivell (UE 102) es va localitzar aquesta estructura (UE 105) situada a la zona nord-oest, oest i sud-oest del soterrani.		Data inici: 25/08/04 Data fi: /09/04
Interpretació: Nivell d'ús relacionat amb totes les estructures de cronologia medieval del soterrani		
Materials representatius: Material constructiu (morter de calç)	Referencia materials: Fulls d'inventari núm.:	
Elements i criteris de datació: Relació estratigràfica i material constructiu	Cronologia: s. XIV	
Observacions:		
ARXIU		
Plantes	seccions-alçats	Fotografia
núm.:	núm.:	Diapositives: B/ N: Color:

<i>FITXA D'UNITATS ESTRATIGRÀFIQUES</i>				U.E.:106   	
INTERVENCIÓ: C/Consolat de Mar, 45 – C/Panses, 6			CODI: 174/04		
Sector: 100	Zona:	Cala:	Àmbit:	Cotes	
Definició: Retall	Criteris de diferenciació: Interestrat		Color:		Mínima: 1.33/1.35
Superfície:	Fiabilitat estratigràfica: Bona		Consistència:		Màxima: 1.63/1.65
COMPONENTS	SEQÜÈNCIA FÍSICA	CROQUIS UBICACIÓ/ EXTENSIÓ		SEQ. ESTRATIGRÀFICA	
Geològics	Igual a:			+ + + +	
	En contacte amb:				
	Se li adossa:				
	S'adossa a:				
Orgànics	Cobert per: 101			+ + + +	
	Cobreix:				
	Tallat per:				
Artificials	Talla: 102, 105			+ + + +	
	Reomplert per: 107				
	Reomple:				
Descripció: Retall indeterminat de forma rectangular situat a la banda nord-oest del soterrani			Data d'actuació: 27/08/04		Fitxa revisada per:
Estat de conservació: Regular			Responsable: Daniel Sardà i Muñoz		Compr. de documentació: Fitxa <input type="checkbox"/> Dibuix <input type="checkbox"/> Foto <input type="checkbox"/>




Procés d'excavació Un cop eliminat el nivell UE 102 va ser localitzat el retall UE 106 que tallava el paviment corregut (UE 105)		Data inici: 26/08/04 Data fi: 27/08/04
Interpretació: Retall fet per a la ubicació dintre del mateix, d'un recipient de ceràmica (UE 108)		
Materials representatius:	Referència materials: Fulls d'inventari núm.:	
Elements i criteris de datació: Relació estratigràfica	Cronologia: Edat Moderna (ss. XV-XVIII)	
Observacions:		
ARXIU		
Plantes	seccions-alçats	Fotografia
núm.:	núm.:	Diapositives: B/ N: Color:

<i>FITXA D'UNITATS ESTRATIGRÀFIQUES</i>				U.E.:107   					
INTERVENCIÓ: C/Consolat de Mar, 45 – C/Panses, 6			CODI: 174/04						
Sector: 100	Zona:	Cala:	Àmbit:		Cotes				
Definició: Farciment	Criteris de diferenciació: Color i textura		Color: marró fosc		Mínima: 1.11				
Superfície: Rugosa	Fiabilitat estratigràfica: Bona		Consistència: Flonja		Màxima: 1.63/1.65				
COMPONENTS	SEQÜÈNCIA FÍSICA	CROQUIS UBICACIÓ/ EXTENSIÓ		SEQ. ESTRATIGRÀFICA					
Geològics Sorra de platja	Igual a: 101			+	+				
	En contacte amb:					+	+		
	Se li adossa:							+	+
	S'adossa a:								
Orgànics	Cobert per:	+	+						
	Cobreix: 108, 111			+	+				
	Tallat per:					+	+		
Artificials Material constructiu (maó massís, teules, restes de morter calç)	Talla:	+	+						
	Reomplert per:			+	+				
	Reomple: 106,					+	+		
Descripció: Estrat de sorra de platja de color marró fosc del retall UE 106 que s'estén per la banda nord-oest del soterrani		Data d'actuació: 27/08/04	Fitxa revisada per:						
Estat de conservació: Regular?		Responsable: Daniel Sardà i Muñoz	Compr. de documentació: Fitxa <input type="checkbox"/> Dibuix <input type="checkbox"/> Foto <input type="checkbox"/>						




Procés d'excavació Un cop eliminat el nivell UE 102 va ser localitzat el farciment UE 107 que farcia UE106		Data inici: 26/08/04 Data fi: 27/08/04
Interpretació: Farciment del retall (UE 106) fet per a la ubicació, dintre del mateix, d'un recipient de ceràmica (UE 108)		
Materials representatius: Material constructiu	Referència materials: Fulls d'inventari núm.:	
Elements i criteris de datació: Relació estratigràfica	Cronologia: Edat Moderna (ss. XV-XVIII)	
Observacions:		
ARXIU		
Plantes	seccions-alçats	Fotografia
núm.:	núm.:	Diapositives: B/ N: Color:

<i>FITXA D'UNITATS ESTRATIGRÀFIQUES</i>				<i>U.E.:108</i>			
<i>INTERVENCIÓ: C/Consolat de Mar, 45 – C/Panses, 6</i>				<i>CODI: 174/04</i>			
Sector: 100	Zona:	Cala:	Àmbit:	Cotes			
Definició: Contenedor	Criteris de diferenciació:		Color:	Mínima: 1.35			
Superfície: Rugosa	Fiabilitat estratigràfica: Bona		Consistència:	Màxima: 1.54			
COMPONENTS	SEQÜÈNCIA FÍSICA	CROQUIS UBICACIÓ/ EXTENSIÓ		SEQ. ESTRATIGRÀFICA			
Geològics	Igual a:			+	+	+	+
	En contacte amb:						
	Se li adossa:						
	S'adossa a:						
Orgànics	Cobert per: 107			+	+	+	+
	Cobreix:						
	Tallat per:						
Artificials Ceràmica	Talla:			+	+	+	+
	Reomplert per: 111						
	Reomple:						
Descripció: Gran recipient de ceràmica situat a la banda nord-oest del soterrani			Data d'actuació: 27/08/04	Fitxa revisada per:			
Estat de conservació: molt trencat?			Responsable: Daniel Sardà i Muñoz	Compr. de documentació: Fitxa <input type="checkbox"/> Dibuix <input type="checkbox"/> Foto <input type="checkbox"/>			




Procés d'excavació Mentre es procedia a l'eliminació de la UE 107 que farcia el retall UE 106 es va localitzar el recipient de ceràmica UE 108.		Data inici: 27/08/04 Data fi: 27/08/04
Interpretació: Gran recipient de ceràmica UE 108, segurament per a guardar algun tipus de líquid (aigua, oli,...)		
Materials representatius: Ceràmica	Referència materials: Fulls d'inventari núm.:	
Elements i criteris de datació: Relació estratigràfica	Cronologia: Edat Moderna (ss. XV-XVIII)	
Observacions: A l'oest del recipient es van localitzar unes pedres lligades amb morter, però que aparentment no tenien cap mena de relació amb el contenidor, semblava un gran tros de runa abocada.		
ARXIU		
Plantes	seccions-alçats	Fotografia
núm.:	núm.:	Diapositives: B/ N: Color:

<i>FITXA D'UNITATS ESTRATIGRÀFIQUES</i>				U.E.:109   					
INTERVENCIÓ: C/Consolat de Mar, 45 – C/Panses, 6			CODI: 174/04						
Sector: 100	Zona:	Cala:	Àmbit:	Cotes					
Definició: Retall	Críteris de diferenciació: Interestrat		Color:	Mínima: 1.33					
Superfície:	Fiabilitat estratigràfica: Bona		Consistència:	Màxima: 1.63					
COMPONENTS	SEQÜÈNCIA FÍSICA	CROQUIS UBICACIÓ/ EXTENSIÓ		SEQ. ESTRATIGRÀFICA					
Geològics	Igual a:			+	+				
	En contacte amb:					+	+		
	Se li adossa:							+	+
	S'adossa a:								
Orgànics	Cobert per: 102	+	+						
	Cobreix:			+	+				
	Tallat per:					+	+		
Artificials	Talla: 105	+	+						
	Reomplert per: 110			+	+				
	Reomple:					+	+		
Descripció: Retall ovalat localitzat a l'oest de UE 104 farcit per UE 110			Data d'actuació: 27/08/04					Fitxa revisada per:	
Estat de conservació: Regular			Responsable: Daniel Sardà i Muñoz	Compr. de documentació: Fitxa <input type="checkbox"/> Dibuix <input type="checkbox"/> Foto <input type="checkbox"/>					




Procés d'excavació Després d'eliminar UE 102 es localitzen diversos retalls fets en el paviment corregut (UE 105) entre els quals es troba UE 109, localitzat al sud de UE 104 (pou/dipòsit s.XIX)		Data inici: 26/08/04 Data fi: 27/08/04
Interpretació: Retall indeterminat		
Materials representatius:	Referència materials: Fulls d'inventari núm.:	
Elements i criteris de datació: Relació estratigràfica	Cronologia: Edat Moderna (ss. XV-XVIII)	
Observacions:		
ARXIU		
Plantes	seccions-alçats	Fotografia
núm.:	núm.:	Diapositives: B/ N: Color:

FITXA D'UNITATS ESTRATIGRÀFIQUES				U.E.:110   			
INTERVENCIÓ: C/Consolat de Mar, 45 – C/Panses, 6				CODI: 174/04			
Sector: 100		Zona:		Cala:		Àmbit:	
Definició: Farciment		Críteris de diferenciació: Color i textura		Color: Marró fosc		Mínima: 1.33	
Superfície: Rugosa		Fiabilitat estratigràfica: Bona		Consistència: Flonja		Màxima: 1.54	
COMPONENTS		SEQÜÈNCIA FÍSICA		CROQUIS UBICACIÓ/ EXTENSIÓ		SEQ. ESTRATIGRÀFICA	
Geològics Sorra de platja		Igual a:				+ + + +	
		En contacte amb:					
		Se li adossa:					
		S'adossa a:					
Orgànics		Cobert per: 102				+ + + +	
		Cobreix:					
		Tallat per:					
Artificials Material constructiu (maó massís, teula, etc.)		Talla:				+ + + +	
		Reomplert per:					
		Reomple: 109					
Descripció: Estrat de terra marró fosc amb trossos de maó massís, teula, ceràmica i sorra de platja				Data d'actuació: 27/08/04		Fitxa revisada per:	
Estat de conservació: Regular				Responsable: Daniel Sardà i Muñoz		Compr. de documentació: Fitxa <input type="checkbox"/> Dibuix <input type="checkbox"/> Foto <input type="checkbox"/>	




Procés d'excavació Un cop eliminat l'estrat UE 102 va ser localitzat el farciment (UE 110) de la UE 109		Data inici: 26/08/04 Data fi: 27/08/04
Interpretació: Amortització retall UE 109		
Materials representatius: Material constructiu i ceràmica	Referència materials: Fulls d'inventari núm.:	
Elements i criteris de datació: Relació estratigràfica	Cronologia: Edat Moderna (ss. XV-XVIII)	
Observacions:		
ARXIU		
Plantes	seccions-alçats	Fotografia
núm.:	núm.:	Diapositives: B/ N: Color:

<i>FITXA D'UNITATS ESTRATIGRÀFIQUES</i>				<i>U.E.:111</i>			
INTERVENCIÓ: C/Consolat de Mar, 45 – C/Panses, 6				CODI: 174/04			
Sector: 100	Zona:	Cala:	Àmbit:	Cotes			
Definició: Farciment	Criteris de diferenciació: Color i textura		Color: Marró fosc	Mínima: 1.35			
Superfície: Rugosa	Fiabilitat estratigràfica: Bona		Consistència: Flonja	Màxima: 1.54			
COMPONENTS	SEQÜÈNCIA FÍSICA		CROQUIS UBICACIÓ/ EXTENSIÓ	SEQ. ESTRATIGRÀFICA			
Geològics	Igual a:			+	+	+	+
	En contacte amb:						
	Se li adossa:						
	S'adossa a:						
Orgànics	Cobert per: 102			+	+	+	+
	Cobreix:						
	Tallat per:						
Artificials Material constructiu (trossos de maó massís, teula, etc.) i ceràmica	Talla:			+	+	+	+
	Reomplert per:						
	Reomple: 106,108						
Descripció: Estrat de terra marró fosc amb trossos de maó massís, teules i ceràmica			Data d'actuació: 27/08/04	Fitxa revisada per:			
Estat de conservació: Regular			Responsable: Daniel Sardà i Muñoz	Compr. de documentació:			
				Fitxa	Dibuix	Foto	
				<input type="checkbox"/>	<input type="checkbox"/>	<input type="checkbox"/>	




Procés d'excavació Un cop eliminat l'estrat UE 107 va ser localitzat el farciment UE 111 de la UE 108		Data inici: 26/08/04 Data fi: 27/08/04
Interpretació: Amortització gran contenidor UE 108		
Materials representatius: Material constructiu i ceràmica	Referència materials: Fulls d'inventari núm.:	
Elements i criteris de datació: Relació estratigràfica	Cronologia: s. XIX	
Observacions:		
ARXIU		
Plantes	seccions-alçats	Fotografia
núm.:	núm.:	Diapositives: B/ N: Color:

<i>FITXA D'UNITATS ESTRATIGRÀFIQUES</i>				U.E.:112   					
INTERVENCIÓ: C/Consolat de Mar, 45 – C/Panses, 6			CODI: 174/04						
Sector: 100	Zona:	Cala:	Àmbit:	Cotes					
Definició: Farciment	Criteris de diferenciació: Color i textura		Color: Marró fosc		Mínima: 1.15				
Superfície: Rugosa	Fiabilitat estratigràfica: Bona		Consistència: Flonja		Màxima: 1.23				
COMPONENTS	SEQÜÈNCIA FÍSICA	CROQUIS UBICACIÓ/ EXTENSIÓ		SEQ. ESTRATIGRÀFICA					
Geològics	Igual a:			+	+				
	En contacte amb:					+	+		
	Se li adossa:							+	+
	S'adossa a:								
Orgànics	Cobert per: 102	+	+						
	Cobreix:			+	+				
	Tallat per:					+	+		
Artificials Material constructiu (maó massís, restes de morter calç)	Talla:	+	+						
	Reomplert per:			+	+				
	Reomple: 104					+	+		
Descripció: Estrat de terra marró fosc amb trossos de maó massís i restes de morter de calç.		Data d'actuació: 27/08/04	Fitxa revisada per:						
Estat de conservació: Regular		Responsable: Daniel Sardà i Muñoz	Compr. de documentació: Fitxa <input type="checkbox"/> Dibuix <input type="checkbox"/> Foto <input type="checkbox"/>						




Procés d'excavació Un cop eliminat l'estrat UE 102 va ser localitzat el farciment (UE 112) de la UE 104		Data inici: 25/08/04 Data fi: 27/08/04
Interpretació: Amortització pou/dipòsit (UE 104)		
Materials representatius: Material constructiu	Referència materials: Fulls d'inventari núm.:	
Elements i criteris de datació: Relació estratigràfica	Cronologia: s.XIX	
Observacions:		
ARXIU		
Plantes	seccions-alçats	Fotografia
núm.:	núm.:	Diapositives: B/ N: Color:

<i>FITXA D'UNITATS ESTRATIGRÀFIQUES</i>				U.E.:113   					
INTERVENCIÓ: C/Consolat de Mar, 45 – C/Panses, 6			CODI: 174/04						
Sector: 100	Zona:	Cala:	Àmbit:	Cotes					
Definició: Retall	Críteris de diferenciació: Interestrat		Color:	Mínima: 1.33					
Superfície:	Fiabilitat estratigràfica: Bona		Consistència:	Màxima: 1.63					
COMPONENTS	SEQÜÈNCIA FÍSICA	CROQUIS UBICACIÓ/ EXTENSIÓ		SEQ. ESTRATIGRÀFICA					
Geològics	Igual a:			+	+				
	En contacte amb:					+	+		
	Se li adossa:							+	+
	S'adossa a:								
Orgànics	Cobert per: 102	+	+						
	Cobreix:			+	+				
	Tallat per:					+	+		
Artificials	Talla: 105	+	+						
	Reomplert per: 115			+	+				
	Reomple:					+	+		
Descripció: Retall indeterminat de forma circular situat a la banda oest del soterrani			Data d'actuació: 27/08/04						
Estat de conservació: Regular			Fitxa revisada per:						
			Responsable: Daniel Sardà i Muñoz		Compr. de documentació: Fitxa <input type="checkbox"/> Dibuix <input type="checkbox"/> Foto <input type="checkbox"/>				




Procés d'excavació Un cop eliminat l'estrat UE 102 va ser localitzat el retall UE 113 que tallava el paviment corregut UE 105		Data inici: 26/08/04 Data fi: 27/08/04
Interpretació: Retall indeterminat UE 113		
Materials representatius: Material constructiu	Referència materials: Fulls d'inventari núm.:	
Elements i criteris de datació: Relació estratigràfica	Cronologia: Edat Moderna (ss. XV-XVIII)	
Observacions:		
ARXIU		
Plantes	seccions-alçats	Fotografia
núm.:	núm.:	Diapositives: B/ N: Color:

<i>FITXA D'UNITATS ESTRATIGRÀFIQUES</i>				U.E.:114   					
INTERVENCIÓ: C/Consolat de Mar, 45 – C/Panses, 6			CODI: 174/04						
Sector: 100	Zona:	Cala:	Àmbit:	Cotes					
Definició: Retall	Críteris de diferenciació: Interestrat		Color:		Mínima: 1.33				
Superfície:	Fiabilitat estratigràfica: Bona		Consistència:		Màxima: 1.63				
COMPONENTS	SEQÜÈNCIA FÍSICA	CROQUIS UBICACIÓ/ EXTENSIÓ		SEQ. ESTRATIGRÀFICA					
Geològics	Igual a:			+	+				
	En contacte amb:					+	+		
	Se li adossa:							+	+
	S'adossa a:								
Orgànics	Cobert per: 102	+	+						
	Cobreix:			+	+				
	Tallat per:					+	+		
Artificials	Talla: 105	+	+						
	Reomplert per: 116			+	+				
	Reomple:					+	+		
Descripció: Retall indeterminat de forma circular situat a la banda nord del soterrani			Data d'actuació: 27/08/04					Fitxa revisada per:	
Estat de conservació: Regular			Responsable: Daniel Sardà i Muñoz		Compr. de documentació: Fitxa <input type="checkbox"/> Dibuix <input type="checkbox"/> Foto <input type="checkbox"/>				




Procés d'excavació Un cop eliminat l'estrat UE 102 va ser localitzat el retall UE 114 que tallava el paviment corregut UE 105		Data inici: 26/08/04 Data fi: 27/08/04
Interpretació: Retall indeterminat UE 114		
Materials representatius: Material constructiu	Referència materials: Fulls d'inventari núm.:	
Elements i criteris de datació: Relació estratigràfica	Cronologia: Edat Moderna (ss. XV-XVIII)	
Observacions:		
ARXIU		
Plantes	seccions-alçats	Fotografia
núm.:	núm.:	Diapositives: B/ N: Color:

FITXA D'UNITATS ESTRATIGRÀFIQUES				U.E.:115   					
INTERVENCIÓ: C/Consolat de Mar, 45 – C/Panses, 6			CODI: 174/04						
Sector: 100	Zona:	Cala:	Àmbit:		Cotes				
Definició: Farciment	Criteris de diferenciació: Color i textura		Color: Marró fosc		Mínima: 1.33				
Superfície: Rugosa	Fiabilitat estratigràfica: Bona		Consistència: Flonja		Màxima: 1.63				
COMPONENTS	SEQÜÈNCIA FÍSICA	CROQUIS UBICACIÓ/ EXTENSIÓ		SEQ. ESTRATIGRÀFICA					
Geològics	Igual a:			+	+				
	En contacte amb:					+	+		
	Se li adossa:							+	+
	S'adossa a:								
Orgànics	Cobert per: 102	+	+						
	Cobreix:			+	+				
	Tallat per:					+	+		
Artificials Material constructiu (maó massís, etc.)	Talla:	+	+						
	Reomplert per:			+	+				
	Reomple: 113					+	+		
Descripció: Estrat de sorra de platja de color marró fosc del retall UE 113 amb trossos de maó massís		Data d'actuació: 27/08/04	Fitxa revisada per:						
Estat de conservació: Regular		Responsable: Daniel Sardà i Muñoz	Compr. de documentació: Fitxa <input type="checkbox"/> Dibuix <input type="checkbox"/> Foto <input type="checkbox"/>						




Procés d'excavació Un cop eliminat l'estrat UE 102 va ser localitzat el farciment UE 115 de la UE 113		Data inici: 26/08/04 Data fi: 27/08/04
Interpretació: Amortització retall indeterminat UE 113		
Materials representatius: Material constructiu	Referència materials: Fulls d'inventari núm.:	
Elements i criteris de datació: Relació estratigràfica	Cronologia: Edat Moderna (ss. XV-XVIII)	
Observacions:		
ARXIU		
Plantes	seccions-alçats	Fotografia
núm.:	núm.:	Diapositives: B/ N: Color:

<i>FITXA D'UNITATS ESTRATIGRÀFIQUES</i>				<i>U.E.:116</i>   
<i>INTERVENCIÓ: C/Consolat de Mar, 45 – C/Panses, 6</i>			<i>CODI: 174/04</i>	
Sector: 100	Zona:	Cala:	Àmbit:	
Definició: Farciment	Criteris de diferenciació: Color i textura		Color: Marró fosc	
Superfície: Rugosa	Fiabilitat estratigràfica: Bona		Consistència: Flonja	
				Mínima: 1.33
				Màxima: 1.63
COMPONENTS	SEQÜÈNCIA FÍSICA	CROQUIS UBICACIÓ/ EXTENSIÓ		SEQ. ESTRATIGRÀFICA
Geològics	Igual a: 101			+ + + +
	En contacte amb:			
	Se li adossa:			
	S'adossa a:			
Orgànics	Cobert per: 102			+ + + +
	Cobreix:			
	Tallat per:			
Artificials Material constructiu (maó massís, etc.)	Talla:			+ + + +
	Reomplert per:			
	Reomple: 114			
Descripció: Estrat de sorra de platja de color marró fosc del retall UE 114 amb trossos de maó massís			Data d'actuació: 27/08/04	
Estat de conservació: Regular			Fitxa revisada per:	
			Responsable: Daniel Sardà i Muñoz	
			Compr. de documentació: Fitxa <input type="checkbox"/> Dibuix <input type="checkbox"/> Foto <input type="checkbox"/>	




Procés d'excavació Un cop eliminat l'estrat UE 102 va ser localitzat el farciment UE 116 de la UE 114		Data inici: 26/08/04 Data fi: 27/08/04
Interpretació: Amortització retall indeterminat (UE 114)		
Materials representatius: Material constructiu	Referència materials: Fulls d'inventari núm.:	
Elements i criteris de datació: Relació estratigràfica	Cronologia: Edat Moderna (ss. XV-XVIII)	
Observacions:		
ARXIU		
Plantes	seccions-alçats	Fotografia
núm.:	núm.:	Diapositives: B/ N: Color:

FITXA D'UNITATS ESTRATIGRÀFIQUES				U.E.:117   					
INTERVENCIÓ: C/Consolat de Mar, 45 – C/Panses, 6			CODI: 174/04						
Sector: 100	Zona:	Cala:	Àmbit:		Cotes				
Definició: Paviment	Criteris de diferenciació: Estructura		Color: Vermellós		Mínima: 94/97				
Superfície: Llisa	Fiabilitat estratigràfica: Bona		Consistència: Dura		Màxima: 97/1.00				
COMPONENTS	SEQÜÈNCIA FÍSICA	CROQUIS UBICACIÓ/ EXTENSIÓ		SEQ. ESTRATIGRÀFICA					
Geològics	Igual a:			+	+				
	En contacte amb:					+	+		
	Se li adossa:							+	+
	S'adossa a: 119								
Orgànics	Cobert per: 101	+	+						
	Cobreix:			+	+				
	Tallat per:					+	+		
Artificials Rajoles (33x16x3cm) i morter de calç	Talla:	+	+						
	Reomplert per:			+	+				
	Reomple:					+	+		
Descripció: Paviment realitzat amb rajoles manuals lligades amb morter de calç en espigat i que s'esten per la banda sud del soterrani		Data d'actuació: 27/08/04	Fitxa revisada per:						
Estat de conservació: Regular		Responsable: Daniel Sardà i Muñoz	Compr. de documentació: Fitxa <input type="checkbox"/> Dibuix <input type="checkbox"/> Foto <input type="checkbox"/>						




Procés d'excavació Un cop eliminat l'estrat UE 101 va ser localitzat el paviment de rajola UE 117 que s'estenia per la banda nord-est del soterrani		Data inici: 24/08/04 Data fi: 27/08/04
Interpretació: Nivell d'ús relacionat amb les estructures medievals del soterrani amb les quals es relaciona (UE 117)		
Materials representatius: Rajoles fetes a mà	Referència materials: Fulls d'inventari núm.:	
Elements i criteris de datació: Relació estratigràfica i tècnica constructiva	Cronologia: Finals del s. XVIII- principis del s.XIX	
Observacions:		
ARXIU		
Plantes	seccions-alçats	Fotografia
núm.:	núm.:	Diapositives: B/ N: Color:

<i>FITXA D'UNITATS ESTRATIGRÀFIQUES</i>				U.E.:118   	
INTERVENCIÓ: C/Consolat de Mar, 45 – C/Panses, 6			CODI: 174/04		
Sector: 100	Zona:	Cala:	Àmbit:		Cotes
Definició: Mur	Criteris de diferenciació: Estructura		Color:		Mínima: 97/1.09
Superfície: Rugosa	Fiabilitat estratigràfica: Bona		Consistència: Dura		Màxima: 1.23/1.27
COMPONENTS	SEQÜÈNCIA FÍSICA	CROQUIS UBICACIÓ/ EXTENSIÓ		SEQ. ESTRATIGRÀFICA	
Geològics	Igual a:			+	+
	En contacte amb:				
	Se li adossa: 102				
	S'adossa a:				
Orgànics	Cobert per: 101			+	+
	Cobreix:			+	+
	Tallat per:				
Artificials Material constructiu (maó massís, pedra desbastada i morter de calç argilós de color taronja)	Talla:			+	+
	Reomplert per:				
	Reomple:				
Descripció: Mur en direcció nord-sud al sud-oest de UE 119 (marxapeu), fet de pedra desbastada, maó massís i morter de calç argilós de color taronja			Data d'actuació: 27/08/04		Fitxa revisada per:
Estat de conservació: Regular			Responsable: Daniel Sardà i Muñoz		Compr. de documentació: Fitxa <input type="checkbox"/> Dibuix <input type="checkbox"/> Foto <input type="checkbox"/>




Procés d'excavació Un cop eliminat l'estrat UE 101 va ser localitzat el mur UE 118 situat al sud-oest de UE 119 (marxapeu)		Data inici: 25/08/04 Data fi: 27/08/04
Interpretació:		
Materials representatius: Pedra desbastada i maó massís	Referència materials: Fulls d'inventari núm.:	
Elements i criteris de datació: Relació estratigràfica i tècnica constructiva	Cronologia: Edat Moderna (ss.XV-XVIII)	
Observacions:		
ARXIU		
Plantes	seccions-alçats	Fotografia
núm.:	núm.:	Diapositives: B/ N: Color:

<i>FITXA D'UNITATS ESTRATIGRÀFIQUES</i>				<i>U.E.:119</i>			
INTERVENCIÓ: C/Consolat de Mar, 45 – C/Panses, 6				CODI: 174/04			
Sector: 100	Zona:	Cala:	Àmbit:	Cotes			
Definició: Marxapeu	Criteris de diferenciació: Estructura		Color:	Mínima: 93			
Superfície: Llisa	Fiabilitat estratigràfica: Bona		Consistència: Dura	Màxima: 1.28			
COMPONENTS	SEQÜÈNCIA FÍSICA	CROQUIS UBICACIÓ/ EXTENSIÓ		SEQ. ESTRATIGRÀFICA			
Geològics	Igual a:			+	+	+	+
	En contacte amb:						
	Se li adossa: 102, 117						
	S'adossa a:						
Orgànics	Cobert per: 101			+	+	+	+
	Cobreix: 120						
	Tallat per:						
Artificials Pedra repicada?	Talla:			+	+	+	+
	Reomplert per:						
	Reomple:						
Descripció: Marxapeu de pedra repicada? (1.03x51x35) cm			Data d'actuació: 27/08/04	Fitxa revisada per:			
Estat de conservació: Regular			Responsable: Daniel Sardà i Muñoz	Compr. de documentació:			
				Fitxa	Dibuix	Foto	
				<input type="checkbox"/>	<input type="checkbox"/>	<input type="checkbox"/>	




Procés d'excavació Un cop eliminat l'estrat UE 101 va ser localitzat el marxapeu UE 119 situat al nord de UE 118 (paviment de rajoles fetes a mà)		Data inici: 24/08/04 Data fi: 27/08/04
Interpretació: Nivell d'ús utilitzat com a pas cap a l'interior del soterrani		
Materials representatius: Pedra repicada	Referència materials: Fulls d'inventari núm.:	
Elements i criteris de datació: Relació estratigràfica	Cronologia: s.XIV	
Observacions:		
ARXIU		
Plantes	seccions-alçats	Fotografia
núm.:	núm.:	Diapositives: B/ N: Color:

<i>FITXA D'UNITATS ESTRATIGRÀFIQUES</i>				U.E.:120   					
INTERVENCIÓ: C/Consolat de Mar, 45 – C/Panses, 6			CODI: 174/04						
Sector: 100	Zona:	Cala:	Àmbit:		Cotes				
Definició: Claveguera	Criteris de diferenciació: Estructura		Color:		Mínima: 1.44/1.49				
Superfície:	Fiabilitat estratigràfica: Bona		Consistència: Dura		Màxima: 1.47/1.59				
COMPONENTS	SEQÜÈNCIA FÍSICA	CROQUIS UBICACIÓ/ EXTENSIÓ		SEQ. ESTRATIGRÀFICA					
Geològics	Igual a:			+	+				
	En contacte amb:					+	+		
	Se li adossa:							+	+
	S'adossa a:								
Orgànics	Cobert per: 101,119	+	+						
	Cobreix:			+	+				
	Tallat per:					+	+		
Artificials Material constructiu (maó massís de 32x16x4 cm. i morter de calç)	Talla: 105	+	+						
	Reomplert per: 121			+	+				
	Reomple:					+	+		
Descripció: Claveguera feta de maó massís lligat amb morter de calç que medeix 3.17 m.		Data d'actuació: 27/08/04	Fitxa revisada per:						
Estat de conservació: Regular		Responsable: Daniel Sardà i Muñoz	Compr. de documentació: Fitxa <input type="checkbox"/> Dibuix <input type="checkbox"/> Foto <input type="checkbox"/>						

Procés d'excavació Un cop eliminat l'estrat UE 101 va ser localitzada UE 120 (claveguera)		Data inici: 27/08/04 Data fi: 27/08/04
Interpretació: Estructura per a la conducció d'aigua (UE 120)		
Materials representatius:	Referència materials: Fulls d'inventari núm.:	
Elements i criteris de datació: Relació estratigràfica	Cronologia: s.XIX?	
Observacions:		
ARXIU		
Plantes	seccions-alçats	Fotografia
núm.:	núm.:	Diapositives: B/ N: Color:

<i>FITXA D'UNITATS ESTRATIGRÀFIQUES</i>				U.E.:121   					
INTERVENCIÓ: C/Consolat de Mar, 45 – C/Panses, 6			CODI: 174/04						
Sector: 100	Zona:	Cala:	Àmbit:		Cotes				
Definició: Farciment	Criteris de diferenciació: Color i textura		Color: marró		Mínima: 1.44/1.49				
Superfície: Rugosa	Fiabilitat estratigràfica: Bona		Consistència: Flonja		Màxima: 1.47/1.59				
COMPONENTS	SEQÜÈNCIA FÍSICA	CROQUIS UBICACIÓ/ EXTENSIÓ		SEQ. ESTRATIGRÀFICA					
Geològics Sorra de platja	Igual a: 101			+	+				
	En contacte amb:					+	+		
	Se li adossa:							+	+
	S'adossa a:								
Orgànics	Cobert per: 101	+	+						
	Cobreix:			+	+				
	Tallat per:					+	+		
Artificials	Talla:	+	+						
	Reomplert per:			+	+				
	Reomple: 120					+	+		
Descripció: Estrat de terra marró amb que farceix UE 120 (claveguera)		Data d'actuació: 27/08/04	Fitxa revisada per:						
Estat de conservació: Regular		Responsable: Daniel Sardà i Muñoz	Compr. de documentació: Fitxa <input type="checkbox"/> Dibuix <input type="checkbox"/> Foto <input type="checkbox"/>						

Procés d'excavació Un cop eliminat l'estrat UE 101 va ser localitzada UE 121 farciment de UE 120 (claveguera)		Data inici: 27/08/04 Data fi: 27/08/04
Interpretació: Amortització de conducció d'aigua (UE 120)		
Materials representatius:	Referència materials: Fulls d'inventari núm.:	
Elements i criteris de datació: Relació estratigràfica	Cronologia: s.XIX?	
Observacions:		
ARXIU		
Plantes	seccions-alçats	Fotografia
núm.:	núm.:	Diapositives: B/ N: Color:

<i>FITXA D'UNITATS ESTRATIGRÀFIQUES</i>				U.E.:122			
INTERVENCIÓ: C/Consolat de Mar, 45 – C/Panses, 6				CODI: 174/04			
Sector: 100	Zona:	Cala:	Àmbit:	Cotes			
Definició: Pilar	Criteris de diferenciació: Estructura		Color:	Mínima: 1.11			
Superfície:	Fiabilitat estratigràfica: Bona		Consistència: Dura	Màxima: 1.34			
COMPONENTS	SEQÜÈNCIA FÍSICA		CROQUIS UBICACIÓ/ EXTENSIÓ	SEQ. ESTRATIGRÀFICA			
Geològics	Igual a:			+	+	+	+
	En contacte amb:						
	Se li adossa:						
	S'adossa a:						
Orgànics	Cobert per: 102			+	+	+	+
	Cobreix:						
	Tallat per:						
Artificials Material constructiu (maó massís de 31x14x3 cm. lligat amb morter de calç argilós de color taronja)	Talla:			+	+	+	+
	Reomplert per:						
	Reomple: 120						
Descripció: Pilar fet de maó massís de (31x14x3 cm), lligat amb morter de calç argilós de color taronja que medeix 31x14x23 cm. Situat al nord d'UE 118.			Data d'actuació: 27/08/04	Fitxa revisada per:			
Estat de conservació: Regular			Responsable: Daniel Sardà i Muñoz	Compr. de documentació: Fitxa <input type="checkbox"/> Dibuix <input type="checkbox"/> Foto <input type="checkbox"/>			

Procés d'excavació Un cop eliminat l'estrat UE 102 va ser localitzat el pilar (UE 122)		Data inici: 27/08/04 Data fi: 27/08/04
Interpretació:		
Materials representatius: Material constructiu	Referència materials: Fulls d'inventari núm.:	
Elements i criteris de datació: Relació estratigràfica	Cronologia: s.XIX?	
Observacions:		
ARXIU		
Plantes	seccions-alçats	Fotografia
núm.:	núm.:	Diapositives: B/ N: Color:

APÈNDIX II:

INVENTARI DEL MATERIAL ARQUEOLÒGIC

Inventari del material arqueològic de l'excavació realitzada a la finca dels Carrers Consolat de Mar, 45 i Panses, 6 (174/04)

UJ	AREA	SECTOR	ÀMBIT	NÚM	FRAGMENTS	CODI	FORMA	TIPOLOGIA	TÈCNICA	PASTA	DECORACIÓ E	DECORACIÓ I	ACABAT E	ACABAT I	CRONOLOGIA	OBSERVACIONS	RESTAURACIÓ	FOTOGRAFIA	DIBUIX	MAGATZEM
101		100		1	DI	174/04	TAP	50014	MO	AO			EM		s.XX					
101		100		2	VO	174/04	PAT	14104	TO	AO			EM	EM	s.XVII					
101		100		3	TAP	174/04	TAP	14400	MO	CA			VI	VI	s.XX					
101		100		4	VO+FO	174/04	TAS	14400	MO	CA			VI	VI	s.XX					
101		100		5		174/04	FTS	20002	FJ						ss.XIX-XX					
101		100		6		174/04	CLA	20002	FJ						ss.XIX-XX					
101		100		7		174/04	BAL	20002	FJ						ss.XIX-XX					
101		100		8		174/04		20000	FJ						ss.XIX-XX					
101		100		9		174/04		20008							ss.XIX-XX					
102		100		1	VO	174/04	OLL	14005	TO	GR					Possiblement s.XVII.					
102		100		2	SF	174/04	PAT	14104	MO	AO			EM	EM	1600-1635	Orla de Branquilló de Volutes				
102		100		3	VO	174/04	PAT	14114	MO	AO			EM	EM	s.XVII.					
102		100		4	VO	174/04	TAS	14111	MO	AO			EM	EM	s.XVII.					
102		100		5	SF	174/04	PAT	14120	MO	AO			EM	EM	1620-1670					
102		100		6	VO	174/04	PAT	14120	MO	AO			EM	EM	1620-1670					
102		100		7	VO	174/04	PAT	14120	MO	AO			EM	EM	1620-1670					
102		100		8	SF	174/04	PAT	14129	MO	AO			EM	EM	1600-1635					
102		100		9	SF	174/04	PAT	14129	MO	AO			EM	EM	1600-1635					
102		100		10	SF	174/04	PAT	14129	MO	AO			EM	EM	1600-1635					
102		100		11	SF	174/04	PAT	14129	MO	AO			EM	EM	1600-1635					
102		100		12	SF	174/04	PAT	14129	MO	AO			EM	EM	1600-1635					
102		100		13	SF	174/04	PAT	14129	MO	AO			EM	EM	1600-1635					
102		100		14	SF	174/04	PAT	14129	MO	AO			EM	EM	1600-1635					
102		100		15	SF	174/04	PAT	14129	MO	AO			EM	EM	1600-1635					
102		100		16	VO	174/04	CAS	14003	TO	AO			VI	VI	Possiblement s.XVII.	Vidrat marró				
102		100		17	SF	174/04		14003	TO	GO			VI	VI	Possiblement s.XVII.	Vidrat marró				
102		100		18	SF	174/04		14006	TO	GR				VI	Possiblement s.XVII.	Vidrat marró				
102		100		19		174/04		60051												
102		100		20	FO	174/04		14003	TO	GO			VI		Possiblement s.XVII.	Vidrat parcial verd				
102		100		21	NA	174/04		14003	TO	GO			VI	VI	Possiblement s.XVII.	Vidrat parcial verd				
112		100		1	VO+NA	174/04		14003	TO	GO			VI	VI	s.XIX	Vidrat melat i verd				
108		100		1	VO	174/04		14003	TO	AO			VI		s.XIX	Vidrat verd.				

APÈNDIX III

DOCUMENTACIÓ FOTOGRÀFICA

Índex apèndix fotogràfic

001. UE 101	028. UE 116
002. UE 102 (nord-oest)	029. UE 117
003. UE 102 (oest)	030. UE 118
004. UE 102 (oest 2)	031. UE 119
005. UE 102 (centre)	032. UE 120
006. UE 102 (centre 2)	033. UE 121
007. UE 102 (nord)	034. UE 122
008. UE 102 (nord 2)	
009. UE 102 (est)	
010. UE 103	
011. UE 104	
012. UE 105 (centre)	
013. UE 105 (nord)	
014. UE 105 (oest)	
015. UE 105 (sud)	
016. UE 105 (sud-est)	
017. UE 106 (1)	
018. UE 106 (2)	
019. UE 107	
020. UE 108	
021. UE 109	
022. UE 110	
023. UE 111	
024. UE 112	
025. UE 113	
026. UE 114	
027. UE 115	



001. UE 101.JPG



002. UE 102 (nord-ouest).JPG



003. UE 102 (ouest1).JPG



004. UE 102 (ouest2).JPG



005. UE 102 (centre).JPG



006. UE 102 (centre2).JPG



007. UE 102 (nord).JPG



008. UE 102 (nord2).JPG



009. UE 102 (est).JPG



010. UE 103.JPG



011. UE 104.JPG



012. UE 105 (centre).JPG



013. UE 105 (nord).JPG



014. UE 105 (oest).JPG



015. UE 105 (sud).JPG



016. UE 105 (sud-est).JPG



017. UE 106 (1).JPG



018. UE 106 (2).JPG



019. UE 107.JPG



020. UE 108.JPG



021. UE 109.JPG



022. UE 110.JPG



023. UE 111.JPG



024. UE 112.JPG



025. UE 113.JPG



026. UE 114.JPG



027. UE 115.JPG



028. UE 116.JPG



029. UE 117.JPG



030. UE 118.JPG



031. UE 119.JPG



032. UE 120.JPG



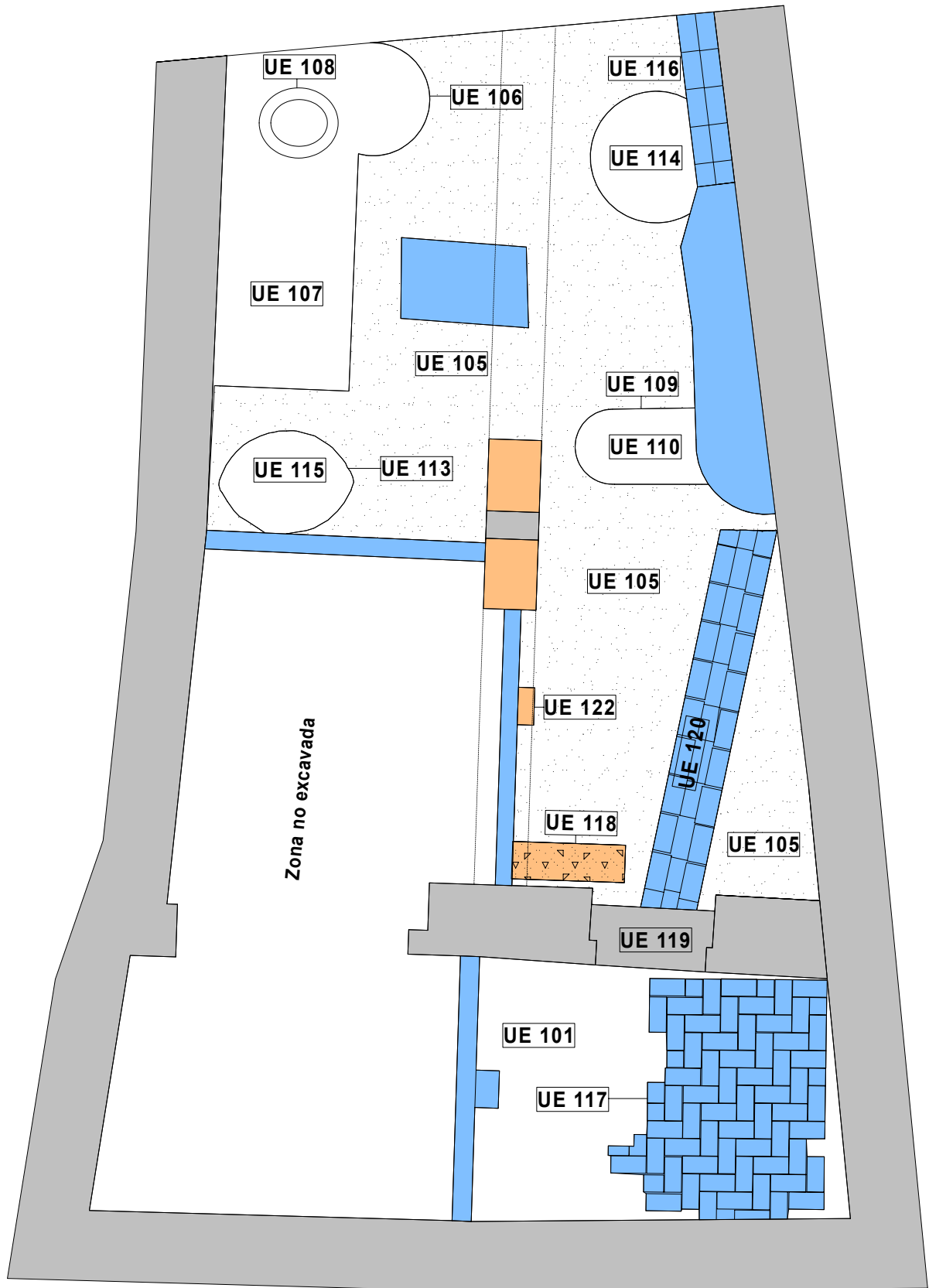
033. UE 121.JPG





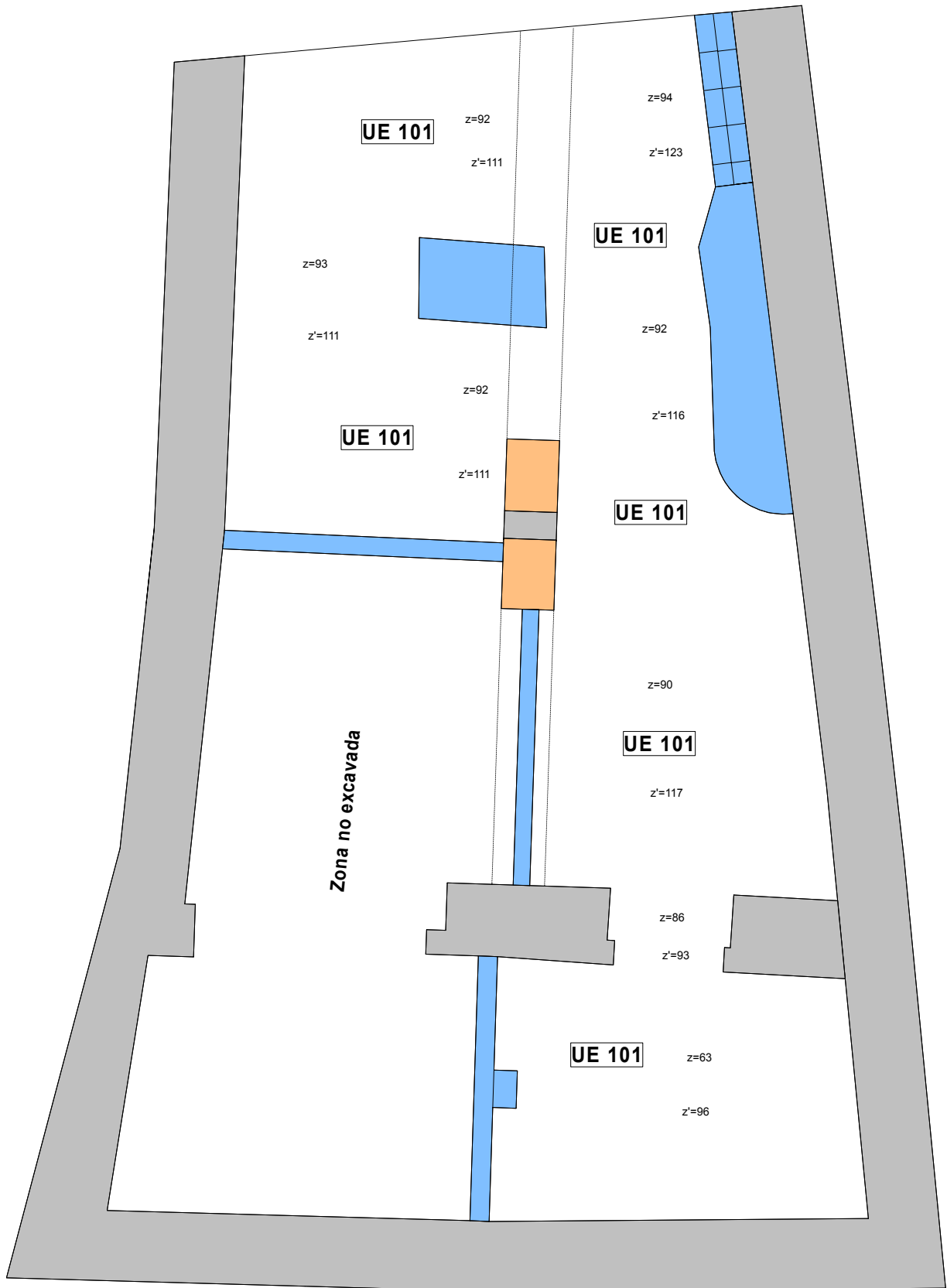
034. UE 122.JPG

APÈNDIX IV

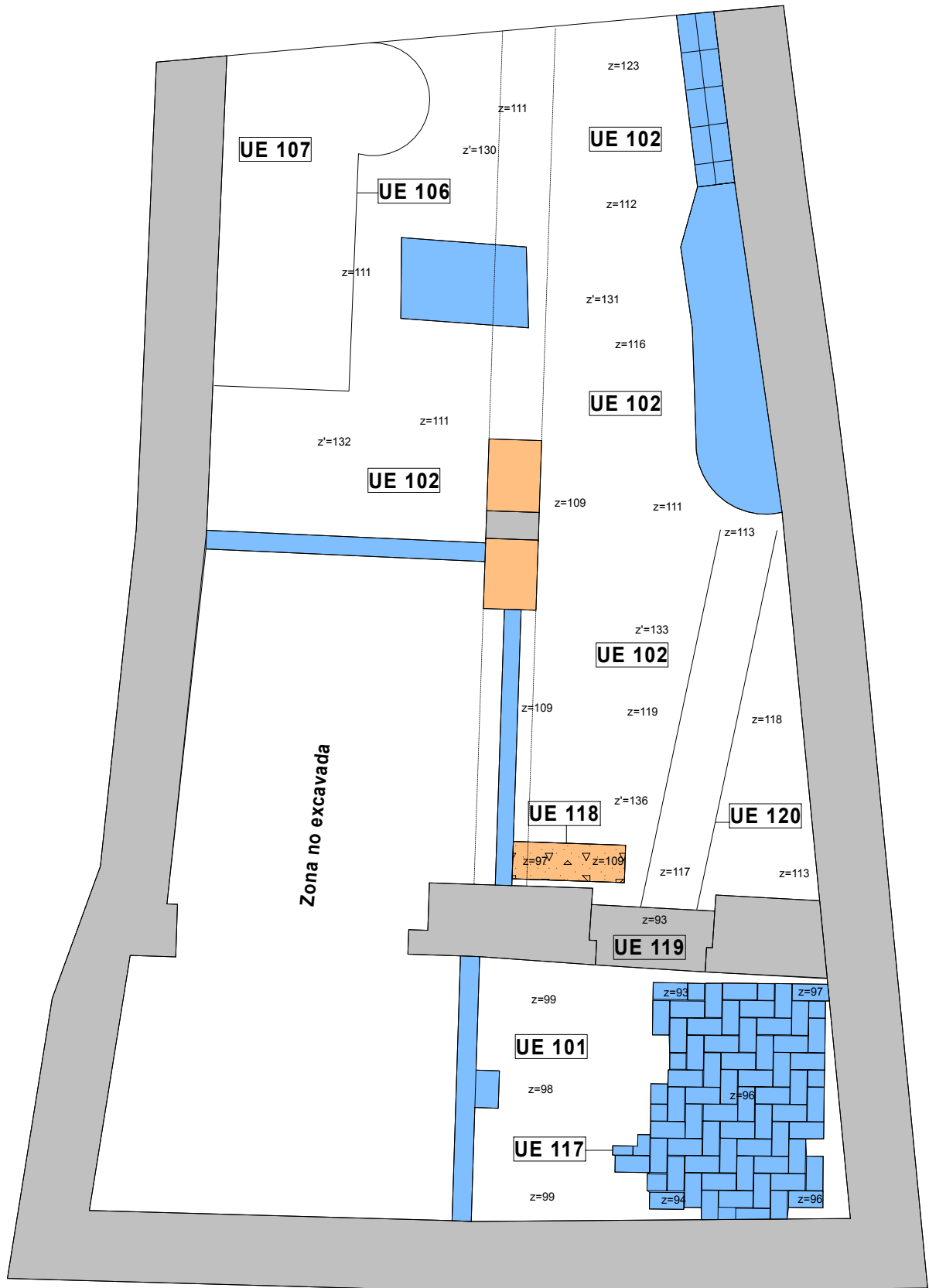
DOCUMENTACIÓ PLANIMÈTRICA





<ul style="list-style-type: none"> Estructures ss.XIX-XX Estructures d'època moderna (ss XVII-XVIII) Estructures d'època baixmedieval (s.XIV) Paviment d'època baixmedieval (s.XIV) 	Llegenda	C/ Consolat de Mar, núm. 45 i Panses, núm. 6 (Barcelona) Codi d'intervenció: 174/04	
<p>0 1 m 2 m</p>		<p>Planta amb indicació de les estructures corresponents a la fases d'ocupació baixmedieval (s.XIV), moderna (ss.XVII-XVIII) i contemporània (ss.XIX-XX)</p>	
<p>escala: 1:50</p>		<p>Direcció arqueològica : Daniel Sardà i Muñoz Planimetria: Daniel Sardà i Muñoz</p>	
			




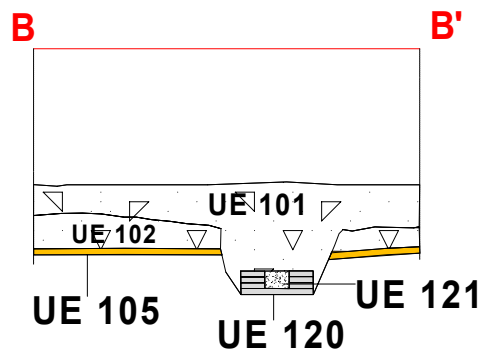
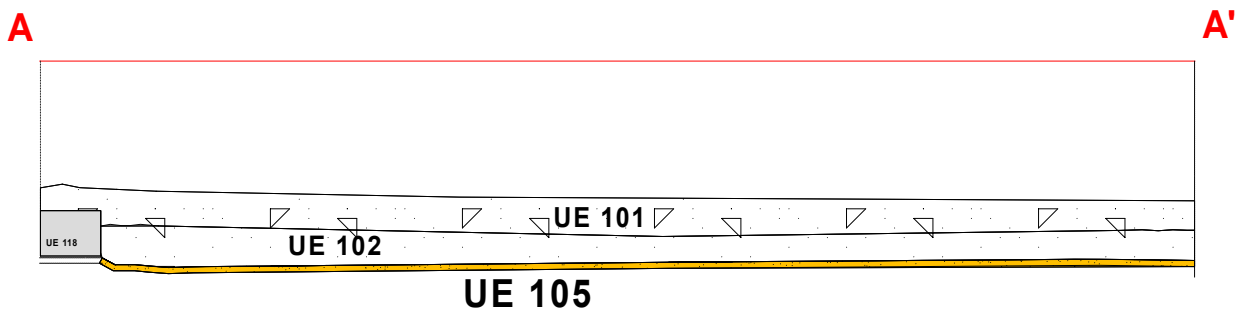
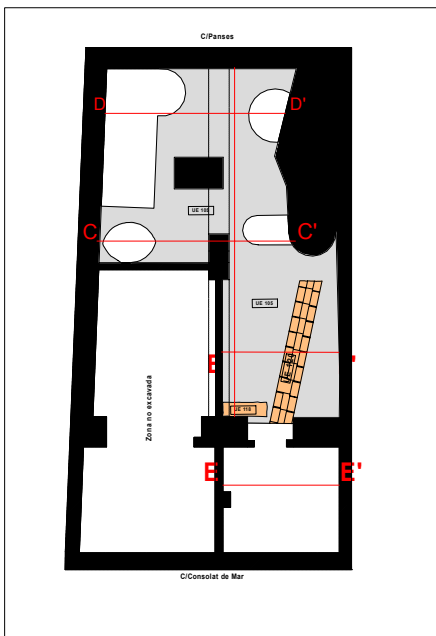
<p>Llegenda</p> <ul style="list-style-type: none"> Estructures d'època contemporània (ss.XIX-XX) Estructures d'època moderna (ss.XVII-XVIII) Estructura d'època baixmedieval (s.XIV) 	<p>C/ Consolat de Mar, núm. 45 i Panses, núm. 6 (Barcelona) Codi d'intervenció: 174/04</p>	
	<p>Planta amb indicació de les cotes superiors i inferiors corresponents a la UE 101</p> <p>Direcció arqueològica : Daniel Sardà i Muñoz Planimetria: Daniel Sardà i Muñoz</p>	
<p>escala: 1:50</p>		





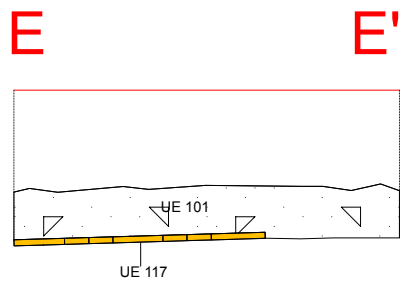
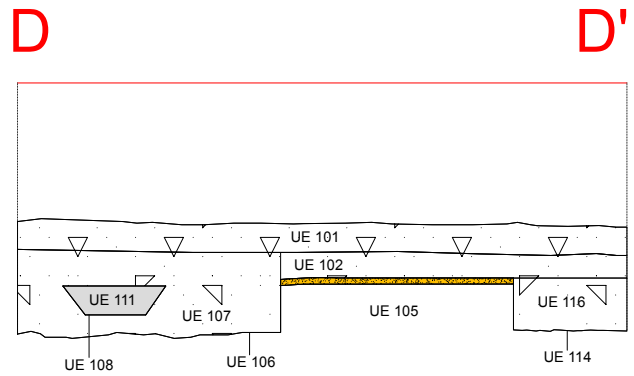
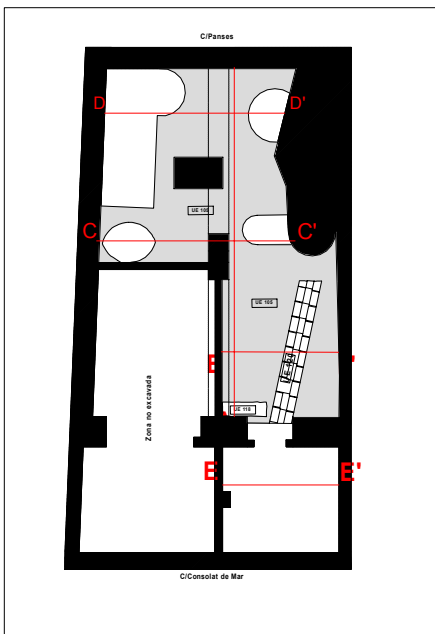
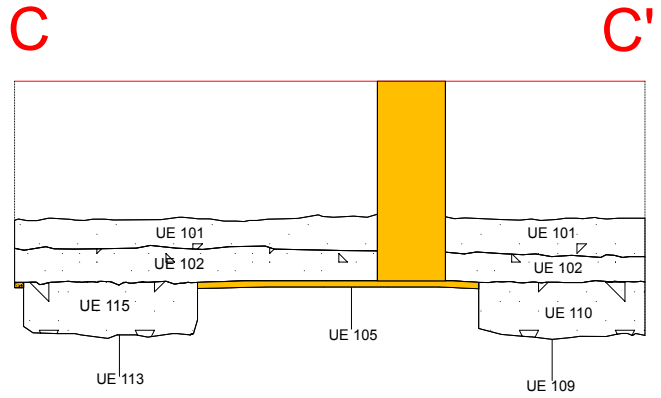
<p>Llegenda</p> <ul style="list-style-type: none"> Estructures d'època contemporània (s.XIX-XX) Estructures d'època moderna (ss.XVII-XVIII) Estructures d'època baixmedieval (s.XIV) 	<p>C/ Consolat de Mar, núm. 45 i Panses, núm. 6 (Barcelona) Codi d'intervenció: 174/04</p>	 VECLUS
	<p>Planta amb indicació de les cotes de les UE 102, 106, 107 117, 118, 119, 120, 121</p>	
<p>0 01 m2 m</p>	<p>escala: 1:50</p>	<p>Direcció arqueològica : Daniel Sardà i Muñoz Planimetria: Daniel Sardà i Muñoz</p> 



<p>Llegenda</p> <ul style="list-style-type: none"> Estructura d'època contemporània (ss. XIX-XX) Estructures d'època moderna (finals del s.XVIII) Estructura d'època baixmedieval (s.XIV) 		<p>C/ Consolat de Mar, núm. 45 i Panses, núm. 6 (Barcelona) Codi d'intervenció: 174/04</p>		 VECLUS
		<p>Planta amb indicació de les cotes de les UE: 105, 108, 109, 110, 111, 112, 113, 114, 115, 116, 120, 122</p> <p>Direcció arqueològica : Daniel Sardà i Muñoz Planimetria: Daniel Sardà i Muñoz</p>		
<p>0 1 m 2 m</p>		<p>escala: 1:50</p>		



<p>— Cota zero</p> <p>■ Estructures d'època moderna i contemporània (finals del s.XVIII i s.XIX)</p> <p>■ Estructura d'època baixmedieval (s.XIV)</p>	<p>Llegenda</p>	<p>C/ Consolat de Mar, núm. 45 i Panses, núm. 6 (Barcelona) Codi d'intervenció: 174/04</p>		
		<p>Secció A-A' i B-B'</p>		
<p>0 1 m 2 m</p> <p>escala: 1:50</p>		<p>Direcció arqueològica : Daniel Sardà i Muñoz Planimetria: Daniel Sardà i Muñoz</p>		



<p>— Cota zero</p> <p>■ Recipient clavat a terra (s.XIX)</p> <p>■ Cota d'època baixmedieval (s.XIV)</p>	<p>Llegenda</p>	<p>C/ Consolat de Mar, núm. 45 i Panses, núm. 6 (Barcelona) Codi d'intervenció: 174/04</p>		
		<p>Seccions C-C', D-D' i E-E'</p>		
<p>0 1 m 2 m</p> <p>escala: 1:50</p>		<p>Direcció arqueològica : Daniel Sardà i Muñoz Planimetria: Daniel Sardà i Muñoz</p>		